

Amor BELHEDI**CURRICULUM VITAE**
السيرة الذاتية

Mise à jour : 23/11/2016

ETAT CIVIL**Prénom et Nom :** Amor BELHEDI**Date de naissance :** 01 - 01 - 1950**Lieu de naissance :** Souk Lahad, Gouvernorat de Kébili, Tunisie.**Nationalité :** Tunisienne**Langues :** Arabe (B, B, B), Français (B, B, B), Anglais (M, F, F).**Etat matrimonial :** Marié, trois enfants.**Adresse Professionnelle :** Faculté des Sciences Humaines et Sociales 94, Boulevard 9 Avril 1938. 1007 – Tunis (Tunisie).

Tel : (+216) 71 560 950 - 71 560 840 - 71 560 932. Fax : (+216) 71 567 551.

Adresse personnelle : 51, Rue Med Ben Sdira (4098). Cité de la Garde Nationale - 2000 Bardo.**Portable/Mobile :** (+216) 22 529 709**Email/Courriel :** amorbelhedi@yahoo.fr**Site personnel :** <http://amorbelhedi.unblog.fr>**FORMATION****التكوين**

o **Doctorat d'Etat es-Sciences Humaines & Sociales : Espace et société en Tunisie : Développement, aménagement et organisation de l'espace en Tunisie**, Tunis I, mention Très Honorable avec félicitations unanimes du Jury, février 1989.

Jury : M Jedidi, M Fakhfakh, A Mahjoub, J B Racine et H Sethom.

o **Doctorat de 3ème Cycle : Transport et organisation de l'espace : Chemin de fer et espace en Tunisie.**

Octobre. 1977, mention Très Bien. Diplôme de Recherches Approfondies (DRA). Jury : H Sethom, A Kassab, J.M Miossec et H Alaya


o **Planification des Transports Urbains :** IUT, Paris Créteil, Université Paris VIII, Septembre 1976.

o **Programmation en Langage Fortran**, Stage de formation, Khlédia, District de Tunis - STEG, 1977


o **Certificat d'Aptitude à la Recherche (CAR) : Industrie et croissance urbaine dans le quartier sud de Tunis : Sidi Fathallah - Jebel Jeloud.** 162p, Oct. 1974, FLSH, mention Très Bien. Jury : H Sethom, M Laouani et M Bousnina.

o **Maîtrise de Géographie :** Juin 1974, mention Très Bien, FLSH, Université Tunis.




o **Certificat d'Etudes Supérieures (CES) de Démographie :** Juin 1973, mention Très Bien.



Mémoire de CAR 1974



Thèse 3 Cycle 1977 publiée en 1980



Thèse d'Etat (3 volumes) 1989

POSITION

o **Professeur d'Enseignement Supérieur** au Département de Géographie, à la Faculté des Sciences Humaines & Sociales, Université Tunis depuis 1994-2015.

Maître de Conférences : 1989-1994, Maître-Assistant : 1981-1989, Assistant : 1978-1981

Cours enseignés à la FSHS Géographie urbaine (1^{er} cycle), Géographie régionale (1^{er} cycle), Géographie économique générale (Localisation, Modèles d'organisation et d'interaction spatiale, modèles de localisation des activités économiques) et sectorielle (transport, commerce, réseaux et flux), Environnement, Aménagement urbain, rural et sectoriel (2^o cycle), Aménagement du territoire (Master Prof); Statistique (1, 2 & 3 cycle), Epistémologie (1^{er}, 2 et 3ème cycles), Analyse des Données (1^{er}, 2e et 3e cycles), Méthodologie et Informatique (3^o cycle), Initiation à l'économie (1^{er} et 2^o cycle). Réseaux & Flux (Master), Mémoire de recherche (Master), Société, acteurs et territoires (Master). Patrimoine, ville, territoire (Master)

Certains cours (12) existent sur le lien du site personnel : <http://amorbelhedi.unblog.fr/les-cours>

° **Autres établissements que la FSHS**

- Cours de Master tuniso-italien « Patrimoine, ville, territoire », mai 2015. DO.RE.MI.HE : Projet de Doctorat de Recherche pour la Mise en valeur de l'Héritage naturel et culturel. Università degli Studi di Palermo-Université de Tunis. 11-28 mai 2015.
- Ecole Normale Supérieure (ENS), 8 Place aux Chevaux : Analyse des Données 2006/2007, Analyse des Données & Epistémologie de la géographie depuis 2010.
- Institut Supérieur de l'Education et de la Formation Continue (ISEFC, 43 Avenue de la Liberté, 2000 Bardo), Epistémologie de la géographie depuis 1999-2011 et 2013-14/2014-15, Statistique en DEA et Master de Didactique 1999-2004. Méthodologie d'Enquête (2005-2009).
- Institut Préparatoire aux Etudes de Lettres et de Sciences Humaines (IPELSH), 8 Place aux Chevaux: Statistique en 1ère année, 2003. Epistémologie de la géographie : 1ère et 2ème années 2006/2007.
- Faculté des Lettres de Manouba (1990-1993).
- Ecole Supérieure de Formation Agricole de Sidi Thabet (Tunis) : 1- Collecte et analyse des données, 2- Le milieu, l'espace et l'homme.

* **Chargé d'Etudes Principal au District de Tunis, 1975-1978**

Chargé d'Etudes, Urbaniste Géographe, juillet 1975-1976. Chargé d'Etudes Principal, 1976-1977. Chef du Service Programmation 1978

Activités pédagogiques

- ° Président de la Commission du Master Nouveau Régime « Espaces & Territoires » depuis 2011-12 jusqu'à 30 septembre 2015. Président de la Commission du Master de Géographie Ancien régime 2011- 2013.
- ° Membre du Conseil de l'Université de Tunis I (1999-2002) et de l'Université de Tunis (2005-2008)
- ° Président du Comité Scientifique (2002-2005) du 31^o Congrès de l'Union Géographique Internationale (UGI) de Tunis 2008.
- ° Directeur du Département de Géographie. Faculté des Sciences Humaines & Sociales de Tunis, 1999-2002
- ° Membre du Conseil Scientifique de la Faculté des Sciences Humaines & Sociales de Tunis, 1990-2002
- ° Président de la Commission d'Habilitation, du Doctorat et du DEA en Géographie (1999-2002). Membre de cette Commission depuis sa création en 1993.
- ° Membre de la formation doctorale de l'Université de Tours : DEA de géographie du monde arabe, 1990-1992.
- ° Membre de la Commission Sectorielle de Géographie depuis sa création (2008), de la Commission Sectorielle de l'Urbanisme et de l'Aménagement (2013-2014)
- ° Président de la Commission Sectorielle de Géographie (2014)

Jurys

- * Président du Jury du DEA Géographie humaine (jusqu'en 2006), Master « Espaces, Sociétés et Territoires » (jusqu'en 2010-11) et du Master « Espaces & Territoires » (2011-2015)
 - * Membre de la Commission du Doctorat d'Etat (1990-2008), Faculté des Sciences Humaines & Sociales de Tunis
 - * Président du Jury de la 3^{ème} année de la Maîtrise de Géographie et de la Licence Fondamentale de Géographie 2003-2014
 - * Membre du Jury de l'Agrégation de Géographie (2007-2016)
 - * Participations aux jurys de DEA, Master (ISEFC, Tunis) et Doctorat de Didactique de Géographie (Paris VII), de DEA de Géographie et de Master Spécialisé de Géomatique (FLAH, Manouba,), Doctorat en Urbanisme (ENAU, 2008), Habilitation en Urbanisme ENAU 2009
 - * Membre de la Commission de Doctorat d'Etat depuis 1990 jusqu'à 2008 (date de sa suppression), FSHS, Tunis.
 - * Président de la Commission Nationale Consultative de Promotion au Grade de Professeurs en Géographie (2002-2003). Président du Jury de recrutement des Maîtres de Conférences de Géographie (2010-2011)
 - * Président (1999-2002) et membre (depuis 1983) de la Commission de DEA, Master, Doctorat et d'Habilitation de Géographie, FSHS, Université de Tunis.
 - * Membre de la Commission Nationale Consultative de Promotion au Grade de Professeur en Géographie (1996-97), du Jury de recrutement des Maîtres de Conférence de Géographie (1996-1997 et 2012-2013-14), du Jury de recrutement des Maîtres-Assistants de géographie (1998-1999), du Jury de recrutement des assistants de géographie (1992-1994).
 - * Membre du Jury de recrutement des jurys en urbanisme : celui des Assistants (1995-96 et 2005-2006, 2014-15), de promotion et de recrutement des Maîtres-Assistants (2005-2006, 2010, 2013) et de l'Habilitation en Urbanisme (1999, 2007).
-

Groupes & Equipes de Recherches

- * Membre du Groupe « **Renouvellement du Projet moderniste tunisien** », ACMACO, 2010- 2012
- * Membre du Groupe de **Recherche sur le Bassin minier**, 2008- 2010
- * Fondateur et Directeur du Laboratoire "**Dynamiques & Planifications Spatiales**" **DPS** 1999-2004, Laboratoire de Recherche Universitaire. MESRST, code Lab-HS-01, 1999-2004 (date de sa fermeture).
- * Fondateur et responsable du **Laboratoire d'Analyse de Données & de Dynamique Spatiales (LANDS)**, Faculté des Sciences Humaines & Sociales de Tunis, 1992 – 2000, Unité d'appui à la Recherche.
- * Chef du Projet PNM "**Développement régional**" - 1997-2000, **PNMDR**, **SERST- CERES**.
- * Membre associé au **Centre d'Etudes et de Recherches sur le Monde Arabe - URBAMA**, URA 365 CNRS, Université de Tours (1986 - 2000).

-
- * Coordinateur du "**Groupe de Recherche sur le Développement Régional et Local**" (GRDRL) - CERES. 1996-1997.
 - * Membre du **Groupe Interuniversitaire de Montréal (GIM)** « Villes & Développement » (1991 - 1995).
 - * Responsable du "**Groupe de Recherches et d'Etudes des Petites Villes en Tunisie**" GREPVT
 - * Fondateur et Responsable du Groupe "**Base Economique des Petites Villes en Tunisie**" BEPVT, FNRST- Urbama
 - * Responsable du Groupe de Recherche "**Découpages spatiaux en Tunisie**" DESPAT, Projet CMCU, DGRST-CNRS avec Urbama
 - * Fondateur et Responsable du **Groupe d'Etudes et de Recherches sur l'Espace - GREES**, 1990-1993
-

Publication et édition

- * Directeur de la **Revue Tunisienne de Géographie** (RTG), Faculté des Sciences Humaines & Sociales, Université de Tunis 2000-2006 et 2010-2015. Rédacteur en Chef de la RTG de la RTG (1982-1990), Membre du Comité de Rédaction de la RTG (1978-1997) et membre du Comité de Lecture : 1998-2000 et 2006-2015.
 - * Membre correspondant de la **Revue Européenne de Géographie**, (électronique), « **Cybergeog** » depuis 2001.
 - * Membre Correspondant de la Revue "**L'Espace Géographique**" depuis Mars 1994.
 - * Membre du Comité éditorial de la revue électronique de Géographie marocaine **Géodev.ma** depuis sa création en 2014
 - * Membre du Comité éditorial de la Revue "**Géographie et Aménagement**, Oran, Algérie depuis 2008
 - * Membre du Comité de lecture de la Revue **Insanyat** (Algérie) depuis 2008
 - * Membre du Comité éditorial de la Revue électronique **Etudes Khaldouniennes, Studia-Khaldunica**: <http://www.exhauss-ibnkhaldoun.com.tn/uploads/studia-khaldunica/amor-belhedi.htm>, éditée par le site Ibn Khaldoun pour les sciences humaines: <http://www.exhauss-ibnkhaldoun.com.net>.
 - * Membre du Comité éditorial des **Cahiers du GREMAMO** "Groupe de Recherches et d'Etudes du Maghreb Arabe et du Moyen Orient" (Gremamo, labo SEDET-CNRS, Université de Paris VII Denis Diderot, France) depuis 2005.
 - * Membre du Comité de Rédaction de la Revue de l'Association des Géographes Tunisiens "**Géographie & Développement**", 1979-1986, et membre associé du Comité de Lecture depuis.
 - * Membre du Comité de Lecture de la **Revue Tunisienne de Sciences Sociales** RTSS depuis 2002.
 - * Evaluation d'articles dans plusieurs revues : Revue Economie Régionale et Urbaine (RERU, France), Géographe Canadien, Revue de Géographie du Québec, Vertigo (Canada); Géographie et Développement Maroc (Géodev.ma); Géocarrefour (Lyon), France, Espace Politique (Paris), L'Espace Géographique, Cybergeog (Paris), Annales de l'Université de Bucarest-Géographie...
-

Activités associatives

- * Responsable National du **Répertoire Mondial des Géographes RMG** (*Who's Who in Geography*). Pour plus de détails aller au site du **RIG/WSW**.
 - * Membre de l'Association des Géographes Tunisiens (AGT) depuis sa fondation, membre plusieurs fois de son Comité Directeur au début des années 1980.
 - * Membre du Comité Directeur de l'Association Maghrébine d'Etude de la Population (AMEP) (1995 - 2001).
-

Séminaires et colloques

A - Organisation de Séminaires et Colloques

- 1- Le Premier Colloque du Département de Géographie 1980, Faculté des Lettres & des Sciences Humaines de Tunis sur "L'aménagement en Tunisie", une partie des interventions a été publiée dans la Revue Tunisienne de Géographie (RTG).
- 2- La Journée d'études de l'AGT sur "l'Aménagement Urbain", Faculté des Lettres & des Sciences Humaines, Tunis. 1980. Travaux publiés dans les Actes des Journées Géographiques de l'AGT, AGT.
- 3- Les séances du Groupe de Recherche & d'Etudes sur l'Espace (GREES) en 1990 (séances tout au long de l'année), les travaux ont été publiés dans « **L'espace : Concepts et approches** », FSHS, 1993 (Dir A Belhedi).
- 4- La Journée d'Etudes du Laboratoire "Dynamiques & Planification Spatiales"(DPS) Dynamiques spatiales" mars 2002

B - Membre du Comité Scientifique de Séminaires et Colloques

- 1- *Les villes en 2030*. Association Tunisienne des Urbanistes, ATU, 2006,
- 2- *Le tourisme et l'environnement : réalités, politiques et perspectives*. U.R. Géomatique Systèmes géographiques 02/UR/10-01, Faculté des Lettres, des Arts et des Humanités de Manouba, 9-11 octobre 2008.
- 3- *La Méditerranée*. Faculté des Lettres & des Sciences Humaines de Sousse, Novembre 2009...
- 4- *Les nouvelles formes de solidarité dans un monde en mutation*. Colloque du Département de Sociologie, Faculté des Lettres et des Sciences Humaines de Sfax, Université de Sfax, 18- 19 et 20 novembre 2010, Sfax.
- 5- *Télédétection, changements climatiques et environnement*. Les XII^e Journées Scientifiques du Réseau Télédétection de l'AUF, Tunisie 2010. Monastir 23-25 novembre 2010. <http://www.reseautd.auf.org> ou <http://www.js-auf-tun2010.org>
- 6- La question des limites en Géographie. Département de Géographie, Faculté des Lettres, des Arts et des Humanités de Manouba, 2013
- 7- L'information géographique et le monde changeant. 19, 20 et 21 juin 2014, Sfax. ATCIG (Association Tunisienne de Cartographie et de l'Information Géographique), Labo SYFACTE, CERES.

-
- 8- Emergence des métropoles régionales. Approche internationale et perspectives pour le cas algérien. Annaba, 11-11 novembre 2014. Département d'Aménagement, Labo Analyses Urbaines et Environnementales. Faculté des Sciences de la Terre Badji Mokhtar, Annaba, Algérie.
- 9- Les découpages territoriaux. Colloque «Les découpages territoriaux», Tunis, 12-13-14 novembre 2015. Unité de Recherche Régionalisation, développement régional et urbain (UR-RDRU), Faculté des Sciences Humaines & Sociales, Tunis
- 10- Colloque régional de l'Association des Géographes Tunisiens (AGT), « systèmes et territoires : Dynamiques, Risques et Aménagement », 4-5 décembre 2015. ISSH, Jendouba.
- 11- Monsatir 2016 : Maillages territoriaux, démocratie et élection. 15-16 janvier 2016, Monastir. Syfacte, Idées, Géographies-cités, Riate. <http://monsatir2016.sciencesconf.org>.
- 12- Colloque international de l'Association des Géographes Tunisiens (AGT) : « Environnement Durable, Aménagement et Equité Territoriale », 03-06 novembre 2016, Hammamet, Tunisie
- 13- Colloque « L'Habitat informel au Maghreb », 24-26 novembre 2016, Association Tunisienne des Etudes & Recherches Urbaines (ATERU) et Centre Arabe de Recherche et de l'Etude des politiques (CAREP), Tunis
- 14- Colloque "régionalisation et gouvernance", UR Régionalisation et Développement régional et urbain", FSHS de Tunis, 1-3 décembre 2016, Tunis
- 15- "Cartographie de la Révolution Tunisienne", journée organisée par CERES, ATCIG, Geomage-Syfacte, 7 septembre 2016, CERES. Année internationale de la Carte, 2015-2016, ACI
- 16- Colloque international "Pour un développement spécifique aux régions intérieures", Unité de Recherches "Biogéographie, Climatologie Appliquée et Dynamique Érosive" Bicade, FLAH, Université de Manouba. Campus Universitaire de Manouba, 15-17 mars 2017.
-

Carrière technique & professionnelle

COGEDRAT, le MDE, l'INS, l'ITS, le CERES et le FNUAP. Cf. Références professionnelles.

* Géographe-Urbainiste au District de Tunis (1975-1978), l'actuelle Agence Urbaine du Grand Tunis (AUGT) : Chargé d'Etudes au District de Tunis 1975-1976, Chargé d'Etudes Principal en 1977 puis Chef du Service Programmation en 1978 avant de rejoindre l'Université en octobre 1978 au Département de Géographie, Faculté des Sciences Humaines & Sociales.

QUALIFICATION

* **Développement et planification** : Développement rural et régional et local, évaluation de programmes et d'impacts, études socio-économiques, études de schémas et de plans régionaux, planification régionale et décentralisée, identification de projets et montage institutionnel...

* **Aménagement spatial** : Urbanisme, programmation, système d'information, restructuration et schémas de zones, urbanisme opérationnel, montage de projets, PAU et PDU... Aménagement rural, urbain et régional, Schémas régionaux et nationaux d'Aménagement.

* **Etudes socio-économiques** : Economie urbaine, locale et régionale; industrie, localisation, secteur informel... Démographie, emploi, migration interne et externe, études d'évaluation et d'impact, pilotage et exploitation d'enquêtes.

* **Méthodes d'analyse** : Statistique, informatique et méthodes quantitatives, simulation et modélisation, analyses de données, Système d'Information Géographique (SIG/GIS)...

* **Transports** : Transports urbains et modaux, enquêtes déplacements et cordon, étude de coûts, programmation, simulation et modélisation.

REFERENCES PROFESSIONNELLES

2000-2006 et 2010-2015

° Directeur de la Revue Tunisienne de Géographie, RTG, publiée par la Faculté des Sciences Humaines & Sociales, Université de Tunis.

1999-2004

° Fondateur & Directeur du Laboratoire "Dynamiques et Planification Spatiales", DPS. MES - SERST, FSHS. 1999-2004 (Laboratoire fermé en 2004 pour des raisons humaines et logistiques)

1999-2002

° Directeur du Département de Géographie. Faculté des Sciences Humaines & Sociales de Tunis, 1999-2002

° Président de la Commission d'Habilitation, du Doctorat et du DEA en Géographie. 1999-2002

° Membre du Conseil Scientifique de la Faculté des Sciences Humaines & Sociales de Tunis, 1990 – 2002

° Membre du Conseil de l'Université de Tunis I (1999-2002) et de Tunis (2005-2008).

1997-2000

° Chef de Projet "Programme National Mobilisateur" sur "Le développement régional". SERST - CERES. 1997-2000.

1997-1998

° Coordinateur du Groupe de recherche sur le développement régional et local. CERES 1997-1998.

1996

° UNICEF : Femmes et enfants de Tunisie, à la croisée des chemins. Analyse de la situation des femmes et des enfants en Tunisie. Rapport établi pour le compte de l'UNICEF Tunisie. 103 pages Mai 1996.

1995/6

o Ministère du Développement Economique/Institut National de la Statistique: Migration intérieure et développement régional en Tunisie. Etude stratégique. Chef de projet de l'étude, modélisation des flux migratoires, fondements de la migration, développement régional et rural, espaces migratoires, emploi, activité et migration, impacts, effets et articulations, perspectives, problématique et recommandations Rapport intermédiaire, Juillet 1995, 525p + cartes hors texte.

Rapport Final, Avril 1996. 310 p, Annexe méthodologique et statistique 262p, Annexe Cartographique 227p. Note de synthèse 32 p

1994

o CERES : Note sur le Fonds National de Solidarité (FNS). 12 p, avec la collaboration de Hassine Dimassi.

1993

o FNUAP-IREP: Journées "Migrations intérieures en Tunisie".

o CEE-MED-CAMPUS/Ceres-Université de Tunis I - La Sapienza de Rome : Les agents de développement socio-économique. Juillet à Tunis-Mahdia (Tunisie), septembre - octobre à Rome-Mazzara del Vallo (Italie).

1991-1992

o Projet d'Aménagement du Lac Sud de Tunis. Ministère de l'Environnement et de l'Aménagement du Territoire - Dirasset. Intervention relative à "La zone Sud dans l'agglomération de Tunis", Rapport de première phase.

1990

o PNUD/République Démocratique de Madagascar- Dirasset/Groupe Huit/Aura: Tourisme à Madagascar, Contribution à l'élaboration d'une politique de développement touristique à moyen et long termes. Etude sectorielle, Etude d'impact et plans d'aménagement de zones. Vol.1: 263 p, vol 2: 507p. Intervention relative aux "Implications et impacts régionaux du tourisme et aux "Aspects institutionnels du Tourisme".

o Min. Plan - CGDR: Note préliminaire relative au développement du Grand Tunis pour le VIII° Plan: "Quelques éléments de réflexion pour le VIII° Plan de Tunis". CGDR, Août , 5p.

1989

o MID-S.E.Décentralisation/M.Plan et de la Coopération Internationale (DGP)/PNUD-République de Guinée/Dirasset : Projet GUI/86/010, rédaction du rapport du séminaire sur la planification régionale en Guinée: "Eléments d'initiation à la planification régionale", Oct. 1989, 153 p. en collaboration avec Boujemaa Rmili, En particulier les chapitres relatifs au : "Schéma national et régional d'aménagement du territoire", "les techniques de planification et d'aménagement", "le contexte institutionnel de la planification en Guinée"

o MID-SE Décentralisation, MPCIDGP/PNUD - République de Guinée/Dirasset : Projet GUI/86/010 : "Perspectives de développement régional : la Haute Guinée", 379p. Elaboration de la partie relative aux "Institutions et développement régional" pp: 317-379.

o DAT – BREU : Schéma Régional d'Aménagement du Gouvernorat de Tozeur : Diagnostic, problématique et scénarios. Méthodologie, supervision et rédaction du rapport de seconde phase.

1988

o DAT – UCB : Schéma Régional d'Aménagement du Gouvernorat de Medenine. Etude relative à l'industrie, le système urbain et le cadre naturel. Rapport de première phase.

1987-1988

o Programme Interministériel Rexcoop-Programme mobilisateur n°4 "Tiers-Monde" (MEN-MRES-MAE-MELATT)/URBAMA-URA 365, CNRS, Tours : "Pôles industriels et développement urbain au Maghreb : Articulation ou désarticulation ? Etude de cas Gabès et Mohamdia". Coordination de l'équipe tunisienne. Rapport d'Etude en 1989 et Ouvrage publié en 1990 par Urbama, 428 p.

1987

o District de Tunis : Plan Régional de Développement Economique et Social 1987-1991. Coordination et rédaction du Rapport Régional, Juillet-Septembre 1987.

1986-87

o District de Tunis : Entrepôts, petits métiers et revalorisation du Centre-Ville. Supervision et coordination de l'Etude. Vol I : Problématique et approches, 28p. Vol II: Les entrepôts dans le Centre 1: Synthèse 14p, 2: Fichier foncier 172p.

1985-86

o Ministère du Plan /COGEDRAT : Aménagement des espaces régionaux : le Sud, le Centre-Ouest et le Nord-ouest (63p). Elaboration de trois rapports intégrés totalement (NO) ou partiellement (CO et Sud) dans les Plans Régionaux de Développement (PRD) du NO 222p, du CO 213p et du Sud publiés par le Cogedrat en 1986 : la cinquième partie de chacun des rapports NO (p: 184-203), CO (p: 140-196) Sud (p 8).

o Ministère du Plan /COGEDRAT : Les services, l'artisanat et le tourisme : le Sud, le Centre-Ouest et le Nord-ouest (36p). Elaboration de trois rapports intégrés totalement dans les Plans Régionaux de Développement (PRD) du NO (p: 148-178), du CO (p: 119-139) et du Sud (25p) produits par le COGEDRAT 1986.

1983-1984

o Ministère du Plan/COGEDRAT : Evaluation du Programme de Développement Rural 1973-1982. En collaboration de M Fakhfakh, M Dhieb. Pré-rapport Préliminaire : L'évaluation du PDR dans le Gouvernorat de Bizerte, 17p. Rapport Préliminaire 60 p, Mai 1984, Rapport Final, Oct. 1984 : synthèse 336p, Tables Statistiques np., Annexe Cartographique 105p, Annexe méthodologique 31p, enquête bénéficiaires np. Méthodologie, conception, pilotage des enquêtes et rédactions des rapports.

1981/82

o Gouvernorat de Mahdia : Système urbain, développement et aménagement dans le gouvernorat de Mahdia.

1979

o Les agréments industriels. Pour une programmation de l'emploi.

1978

o Les équipements de superstructure : coûts et fréquentation, synthèse et diagnostic, 32p.

1977-78

o Déplacements des ménages et transports urbains dans le District de Tunis. 250p + Annexes 98p.

o Elaboration des schémas de zones du NE et du SE du Plan d'Aménagement Communal de Tunis. Suivi du PAC de Mégrine et de Manouba.

o Déplacements des ménages et transports urbains dans le District de Tunis. 250p + Annexes 98p.

1977

o Prix de revient kilométrique de la voiture. Eco/Transport 132, ET/YD/132, 17 p + Annexes.

o Les coûts de déplacement, dépenses de transport et carte d'accessibilité. 61 p+ Annexes.

o Pour une politique de localisation de l'emploi à Tunis. Rapports relatifs à l'industrie, le transport et le secteur informel.

1976 -77

o Exploitation de photo-interprétation des travaux menés en USA pour le compte du District de Tunis.

o Elaboration du Plan Régional d'Aménagement de Tunis, collectif.

o Plan Régional de Développement Economique et Social : Rapport de la Commission Régionale de l'industrie. 109p + annexes. Rapporteur et rédacteur du Rapport.

o Politique et perspectives économiques dans le District de Tunis. Rapport sectoriel du Plan Régional d'Aménagement (PRA). Rapports relatifs à l'industrie, le transport et le secteur informel.

o Le secteur non structuré dans le District de Tunis. 21p. CF/Eco/83 - Boc 42.

o Le secteur informel dans le District de Tunis : Synthèse. 21p, ZJ/Eco 40, Boc 1964

1975 -76

o Mise en oeuvre d'un référentiel spatial : le carroyage. Pilotage et coordination de l'opération.

o Schéma Directeur d'Aménagement et d'urbanisme (SDAU), Rapport d'Orientation, 119p Collectif.

1975

o Quelques réflexions sur le secteur non structuré dans le District de Tunis. 28 p + Annexes. Eco/CF/51 Boc 1646

o Pour une analyse de l'emploi et de sa localisation. Eco/ZJ/54-Boc 1714, 14p.

ENTRETIENS (3)**المحاورات**

Pour le texte des communications, voir le site personnel <http://amorbelhedi.unblog.fr>

2012

* الوضع الحالي لا يسمح لا بالتنمية.... ولا بالنمو الاقتصادي. صحيفة الأنوار – السبت 10 مارس – ص 11. حاوره كمال بالهادي

2011

* **Pas de développement régional sans démocratie locale.** Attariq Al Jadid, n° 213 du 8- 14 janvier 2011. Mourad El Mejri, p 4

* « **Développement régional : Que de défis** ». Ecojournal, 4 au 10 février 2011, entretien de Ayoub Ajroudi

COMMUNICATIONS (72)

(P : Texte Publié)

المدخلات

Pour le texte des communications, voir le site personnel, <http://amorbelhedi.unblog.fr>

2016

* **De la durabilité et de l'équité. Quelques éléments de réflexions.** Communication au symposium international de l'Association des Géographes Tunisiens (AGT) : « Environnement durable, aménagement et équité territoriale ». 3-6 novembre 2016, Hammamet.

* **Le développement territorial.** Communication à la journée de la Conférence : "Associations et acteurs publics, quelles synergies pour agir en commun pour le territoire". DSF Tunisie-LAB'ESS (Laboratoire Economie sociale et solidaire) /MEPI (Middle-East Partnership Initiative). Agir en commun pour le territoire. Pour les associations & les autorités publiques. Lab'ess, 5 Rue Ibn Charaf, Belvédère 1002 Tunis. www.labess.tn, 17 mai 2016 14-18 h, Hôtel Mechtel, Tunis

* **Le développement régional et local en Tunisie. Défis et enjeux.** Communication au Colloque international « Développement socio-économique et dynamique des sociétés rurales : Pluralité d'acteurs, gestion des ressources et développement Territorial ». Laboratoire d'Economie et Sociétés Rurales (LESOR), Institut des Régions Rurales (IRA), Medenine, Zarzis 3-5 mai 2016.

* **Le développement territorial.** Communication au Colloque international « Développement socio-économique et dynamique des sociétés rurales : Pluralité d'acteurs, gestion des ressources et développement Territorial ». Laboratoire d'Economie et Sociétés Rurales (LESOR), Institut des Régions Rurales (IRA), Medenine, Zarzis 3-5 mai 2016.

* **Territoire, développement territorial, géogouvernance.** Communication au Colloque international : « Gouvernance et communication territoriales », Mahdia, 7-9 avril 2016. Faculté de Sciences Economiques & de Gestion Mahdia, Université Nice Sophia Antipolis (France), Université de Toulon (France), Institut des Régions Arides (Médnine), Institut Supérieur de Gestion de Gabes,

* **Régionalisation et maillage en Tunisie,** Colloque International "Maillages territoriaux, démocratie et élections", <http://monsatir2016.sciencesconf.org>, Syfacte (Univ Sfax), Riate (Univ D Diderot), Idées (Univ Rouen), Monastir (Tunisie), 15-16 janvier 2016

2015

* **Repenser la fracture territoriale.** Séminaire international « Sciences sociales en Révolution ». Ecole des Hautes Etudes en Sciences sociales (EHESS) Association Nachaz. Bibliothèque Nationale, Tunis. 28-29 avril 2015

***Quel rôle des régions face à la fracture régionale ?** Séminaire « Gouvernance urbaine et des services urbains à l'échelle des métropoles et des régions ». Tunis, Hôtel Majestic, 9 décembre 2014. Association Tunisienne des Urbanistes, Direction Générale des Collectivités Locales,

2013

*** La dimension géo-stratégique de la région.** Colloque International " Quelle régionalisation dans les pays du Maghreb ?", 9-10 décembre 2013, Hôtel Diplomat, Tunis. Unité de Recherche Droit et Gouvernance (URDG), Faculté de Droit et des Sciences Politiques de Tunis, Association Tunisienne des urbanistes, (ATU), Direction Générale des Collectivités Locales (Ministère de l'Intérieur). P

***Les limites en géographie. Pertinence et limites d'un concept et d'une pratique.** Communication au VIII Colloque du Département de Géographie, Faculté des Lettres, des Arts & des Humanités, Université de Manouba, 1-3 mars. « La question des limites en géographie : structures, dynamiques et enjeux » 1-2 mars 2013. P

2012

*** المجال والتنمية ، المركز الوطني لتكوين المكونين ، قرطاج ، 12 ماي 2013**
*** التنمية الجهوية الواقع والرهانات.** ندوة صحيفة "صوت الشعب"، 25 فيفري 2012 - التنمية الجهوية ، الواقع والآفاق. دار الثقافة ابن خلدون - تونس.

2011

*** التنمية الجهوية قبل ومابعد الثورة.** مقر حركة الاشتراكيين الديمقراطيون.
*** La question du développement régional. Quelques éléments de réflexion.** Attariq Al-Jadid, 9-15 avril 2011 ; p 4-5
*** La question régionale : la réalité et les enjeux.** Les enjeux socio-économiques de la Révolution tunisienne. Cercle des Economistes Arabes, 17-18 juin 2011, Hôtel Diplomat, Tunis
*** La question régionale et son avenir en Tunisie. Territorialité et transition démocratique.** L'observatoire Tunisien de la Transition Démocratique et l'Association Tunisienne de Cartographie. 22-23 juillet 2011. Hôtel Majestic, Tunis.
*** Décentralisation, aménagement du territoire et démocratie locale en Tunisie. Défis et enjeux.** Colloque international, Hammamet 30 juin-2 juillet 2011. CEFAD (Centre de Formation et d'Appui à la Décentralisation », Ministère de l'intérieur. Texte publié en 2014

2010

*** La prospective spatiale. Projet moderniste tunisien.** Université d'été, 22-25 juillet 2010. Acmaco- Cemaref, Receptis. Hôtel Phébus-Grammarth, Tunis
*** Mouvement moderniste tunisien et politique de l'espace.** Club Bochra-Al-Khayr, (بشرى الخير), 1 bis Rue Claude Bernard, 1002 Tunis, 5 février 2010.
*** « Le projet moderniste tunisien et la dimension spatiale ».** La Tunisie à l'horizon 2040, Contribution au renouvellement du projet moderniste tunisien. Acmaco-Cemaref, 22-23 juillet 2010, Hôtel Diplomat, Tunis

2008

◦ **اشكالية التنمية الاقليمية : وضع المناطق الداخلية والحوض المنجمي.** مداخلة يوم 14 جويلية 2008 بمقر حركة التجديد ضمن فريق العمل والتفكير حول الحوض المنجمي بقفصة الذي كونته الحركة في جويلية 2008 بإشراف الأستاذ محمود بن رمضان. وقد وقع التركيز في هذا الإطار على الإشكاليتين التاليتين:
 ◦ **من اشكاليات التنمية الاقليمية : من التفاوت شمال- جنوب إلى التفاوت بين الساحل والداخل.** مداخلة في مقر حركة التجديد ضمن فريق العمل حول الحوض المنجمي يوم 14 جويلية 2008
 ◦ **Problématique du développement régional dans le Bassin minier de Gafsa. Les blocages structurels de la mono-activité minière et de l'enclavement : Les villes du Phosphate et de l'Etat ou les dérives de la mono-activité.** Communication au sein du Groupe de réflexion sur le Bassin minier de Gafsa, créé par le Mouvement At-Tajdid, coordination de Mahmoud Ben Romdhane. Siège du Mouvement et-Tajdid. 21 juillet 2008. Une bonne partie de ce texte a été reprise dans le texte général du Groupe et publié par le Journal *et-Tariq al-Jadid* de la 4^e semaine de Juillet 2008.

2007

◦ **إبستمولوجية الجغرافيا**
 مداخلة لأساتذة التعليم الثانوي. المركز الجهوي للتكوين المسامر - العمران - تونس. 13 أبريل 2007 - الساعة 09 - 13

2006

◦ **منظومة إمد : الرهانات والتداعيات.** مداخلة في إطار اليوم العالمي للمربي. قاعة فرحات حشاد - الإتحاد العام التونسي للشغل. 05 أكتوبر 2006.

° **الهجرة والتنمية الجهوية والمحلية.** مداخلة في ندوة الهجرة وتأثيرها على التنمية المستدامة. المرصد الجهوي للتنمية. ولاية المهدية. 27 ماي 2004. 16 ص. وقع نشر عدة أجزاء من هذه المداخلة في البوابة **MyPortail**، يوم 18 نوفمبر 2004 في المنبر <http://www.myportail.com/tribune>

° **Migration et développement régional et local.** Communication dans le colloque "la migration et son impact sur le développement durable". L'Observatoire Régional du développement, Gouvernorat de Mahdia. 27 mai 2004, 16p, ronéo (en arabe). Texte publié en grande partie dans le Portail **MyPortail** le 18/11/2004 dans la rubrique "**Tribune**". Cliquer sur le mot Portail ou Tribune pour visualiser le texte publié.

2003

° **Les acteurs et l'espace.** Communication au sein du Laboratoire DPS, novembre 2002, ronéo, 15p.

2002

° **Dynamique économique régionale et encadrement territorial des villes.** Journée d'études du Laboratoire DPS, mars 2002. Ronéo, P

2001

° **Le statut de la géographie : de l'espace de la synthèse à la synthèse de l'espace.** Colloque de Géographie, Département de Géographie, Faculté des Lettres & Sciences Humaines de Sousse. 1-3 mars 2001, 13p. Texte publié dans *Une géographie au temps du monde* 467p. FLSH Sousse, 2003, pp: 145-156. P

° **Les facteurs socio-économiques de la migration.** in *Population et développement. La métamorphose*, Cérès Production, Tunis, 2001, 801p, pp: 233-254. P

2000

° **Du lieu... au territoire.** III Colloque du Département de Géographie, FSHS, «Milieux et territoire : connaissance et pratique». Mars 2000. 15p, ronéo. P

° **Le concept de ville.** Communication au séminaire «Gouvernance urbaine», Faculté de Droit et de Sciences Politiques, Campus Universitaire.

° **Mobilité et migration de la population.** Séminaire IPALMO, Hôtel Mechtel, 2000. Texte publié dans *Les Annales de l'IPALMO*, 2001, 539p, *Systèmes de protection sociale dans le Bassin Méditerranéen. Etude de cinq pays*. pp: 379-397, en arabe, P

1999

° **Mondialisation et espaces périphériques : intégration ou désintégration. Le cas de la Tunisie.** Colloque «Espaces périphériques et mondialisation dans les pays du Maghreb», Rabat, 29-30 Octobre 1999. FSHS, Université Med V Agdal. Texte publié pp : 109-129, in *Les espaces périphériques au Maroc et au Maghreb à l'heure de la mondialisation*. Université Med V-Agdal, FLSH, Rabat, Colloques & Séminaires n° 88, édit par M Berriane et P Signoles. Rabat, 380p. P

° **Quelle régionalisation pour la Tunisie ?** Séminaire International «Autonomie locale et régionalisation en Méditerranée», Congrès des pouvoirs locaux et régionaux de l'Europe, Conseil de l'Europe. 2-3 Décembre 1999. P

° **L'espace touristique en Tunisie.** Communication au séminaire "Les nouveaux espaces touristiques en Méditerranée, Girona, ISETUR, 5-6 juillet 1999.

° **Le chercheur et le terrain.** Journées de Rencontres des jeunes chercheurs IRMC-Université Tunis I, Hôtel Cap Carthage, Gammarth, Tunis, 4-6 novembre 1998.

1998

° **Les niveaux régionaux de développement en Tunisie.** Analyse comparative de trois méthodes classificatoires. PNM Développement régional, séminaire Ceres, Nov 1998. P

° **Intermédialité et espaces intermédiaires. Quelques réflexions sur l'espace médian.** Communication au Second Séminaire du Département de Géographie de Sfax. 2-4 Mars 1998. 9 p.

1997

° **Les niveaux régionaux de développement en Tunisie.** 35 p. PNM "Développement régional et local". CERES. Communication au Séminaire du Mechtel, 1997. Texte publié in *Cahiers du CERES*, P

° **Les niveaux de développement socio-économiques en Tunisie.** Communication au séminaire de l'Association Tunisie Méditerranée pour le Développement Durable (Atumed), Avril, 1996, Tunis. 15 p. Cf. aussi le texte revisité, en 2003, six ans après la communication, en vue d'une publication de la part de ATUMED qui n'a pas malheureusement abouti.

1996

° **Problématique du local.** Communication au VII^e Colloque de Géographie Maghrébine. Mars 1996, Tunis. 14 p. AGT. Texte publié in *L'espace local, développement et aménagement*. Actes du VII^e Colloque Maghrébin de Géographie, FSHS, AGT, Tunis, 1998, P

1995

° **Migration et changements sociaux.** Communication au IX^e Colloque de l'Association Maghrébine d'Etude de la Population - AMEP, Hammamet, 12-15 Décembre 1995. 10 p. Texte publié dans les *Actes du IX^e Colloque de Démographie Maghrébine*, AMEP, 1997, Tome 2, pp: 497-505. P

° **Quelques éléments de réflexion sur le développement du Littoral Septentrional.** Séminaire de Tabarka, Ministère du Développement Economique, Ministère de l'Environnement et à l'Aménagement du Territoire, Datar. Tabarka, 4-5 Décembre 1995. Publié dans *"Développement régional, rural, local"*, *Cahiers du Ceres, Série Géo*, n° 17, pp: 228-237 sous le titre *"Quelques éléments de réflexion sur le fait migratoire dans le Nord Ouest."* P

o **L'aménagement du territoire entre le discours et la pratique.** Communication au Séminaire "Le territoire tunisien: Quel aménagement ? Département de Géographie, Fac Sc. Humaines & Sociales de Tunis. 7 - 9 Mars 1995. 20 p. Publié in *RTG*, P

1994

o **Les villes intermédiaires en Tunisie : Place et dynamique.** Communication au colloque du Centre de La Méditerranée Moderne et contemporaine (CMMC, Université de Nice-Sophia Antipolis, 16-18 Octobre 1994. Publiée in *Cahiers de la Méditerranée*. P

o **Migrations et changements sociaux.** Communication au séminaire "Mobilité et Changements sociaux", Université Tunis I et Paris VII, Sfax, Juillet 1994, Ronéo, 9p. (Prévu pour Décembre 1993 et reporté pour Mai 1994). Texte repris et présenté au IX Colloque de l'AMEP 1995, publié in *Actes du IX^e Colloque de Démographie Maghrébine*, AMEP, 1997. P

1993

o **La littoralisation ou l'ordre spatial de l'extraversion.** Communication aux Journées Géographiques de l'AGT. FSHS. Texte publié in *Géographie & Développement*, P

o **Stratégies et contre-stratégies aux prises du développement à Souk Lahad.** Communication au Séminaire " Sociétés et espaces oasiens", Mechtel, 22-23 décembre 1993, 14p. Texte publié in *Les oasis au Maghreb, Mise en valeur. Cahiers du CERES*, 12, pp: 229-246. P

o **L'émigration extérieure : mobilité, Réajustement socio-spatial et reproduction de l'ordre spatial.** 12p. P Communication au séminaire Med-Campus, 15-20 juillet, Tunis. Texte publié in *Cahiers du Ceres*, P

o **Les transferts des migrants tunisiens.** 16p, Communication au séminaire Med-Campus 83, Rome, septembre-Octobre 1993. Texte publié dans *Migration, Impact socio-économique. Cahiers du Ceres, Série Géo*, 15, pp: 59-76. P

1992

o **Quelle ville ?** Communication aux Journées Géographiques de l'AGT 1992, ENS, Tunis. Publiée dans *Géographie & Développement* 12-13, pp: 121-130. P

o **La géographie, de l'écologisme à l'éco-développement.** Communication au colloque Unesco-Ceres. Publiée en 1993, pp: 17-35 in *"L'environnement dans la science géographique"*, *Cahiers du CERES, Série Géographie*, n° 7. P

o **De l'urbain en Tunisie, La ville : difficultés de mesure et essai de définition.** 11p, Communication au Séminaire : "Villes et Développement" du Groupe Interuniversitaire de Montréal, INRS-Urbanisation, Institut d'Urbanisme, Département d'Etudes Urbaines et Touristiques (DEUT), SUP. 5-6 Nov, Montréal. P

1991

o **Urbanisation, polarisation et développement régional.** Communication au séminaire "Urbanisation et développement régional", CERES-FKA, Tunis, Sept 1991. Publié pp: 111-143 in *Revue Tunisienne des Sciences Sociales*, n° 110. P

o **Urbanisation et développement régional : Quelle articulation ?** Rapport de synthèse du séminaire *"Urbanisation et développement régional"*, CERES-FKA, Tunis, Sept 1991, in *Revue Tunisienne de Sciences Sociales*, n° 110. P

o **Le découpage administratif en Tunisie.** 11p, Communication au Séminaire "Aménagement du territoire et découpage administratif", Oran (Algérie), Mai 1991. in *"Aménageurs et aménagés en Algérie"* Urbama. France. P

o **Les petites et les moyennes villes en Tunisie.** V^e Colloque de la ville de Séfrou (Maroc), 25-28 Avril 1991,

26p (en Arabe). المدن الصغيرة والمتوسطة بالبلاد التونسية. publié pp: 142-167 in "La ville moyenne au Maghreb" Enjeu de la décentralisation et du développement local. P

o **La littoralisation ou l'ordre spatial de l'extraversion.** Communication aux Journées Géographiques de l'AGT, 22 Févr. 1991, Faculté des Sciences Humaines & Sociales, Tunis 11p. P

1990

o **Industrie et espace en Tunisie.** Communication aux Journées Géographiques de l'AGT, mai 1990, Publié pp: 7-45 in *Géographie et Développement*, n° 10. P

1989

o **Espace et transactions sociales : Du rapport du social à la matérialité.** Cours Public à la Faculté des Lettres de Manouba. Texte publié in *Cours Publics*, FLM, P

o **Le milieu, l'espace et l'homme.** Cours à l'Ecole Supérieure de Formation Agricole de Sidi Thabet, Tunis. P

o **L'analyse et la collecte des données statistiques.** Cours à l'Ecole Supérieure de Formation Agricole de Sidi Thabet, Tunis.

1985

o **Transports urbains et transferts méthodologiques.** Communication aux 16^e Journées Géographiques de l'AGT, 20-21 Décembre 1985, ENIT, Tunis. Publiée pp: 121-136 in *Revue Tunisienne de Géographie*, 1988, n° 16. P

o **L'expérience tunisienne en matière de développement rural.** Communication aux étudiants de 3^e Cycle d'économie, Faculté de Sc. Economiques de Tunis. Texte repris et publié in *Développement régional, rural, local*, Cahiers du Ceres, P

1982

o **Les données démographiques et économiques dans le gouvernorat de Mahdia,** 24p, Communication aux Journées Géographiques de l'AGT, Mahdia.

o **Les villes et leurs zones d'influence dans le gouvernorat de Mahdia.** Communication aux Journées Géographiques de l'AGT, Mahdia.

o **Méthodologie d'approche des déséquilibres régionaux.** 8^e Journées Géographiques de l'AGT, 25 décembre, ENS, Tunis. P

1978

o **Géographie et développement.** Communication à une Table-Ronde de l'AGT. Publiée pp:18-20 in *Art, Architecture et Aménagement*, n° 3. P

o **Politique et aménagement urbain.** Communication aux Journées Géographiques de l'AGT, Publiée pp: 43-55 in "L'aménagement urbain", Pub de l'AGT. P

1977

o **Transport et environnement.** Communications aux Journées Géographiques de l'AGT. Publiée pp: 68-73 in "L'environnement", Pub de l'AGT. P

1976

o **L'industrie tunisoise.** Communication au IV Colloque de Géographie Maghrébine, CERES, Tunis. Publiée pp: 277-341 in *Cahiers du CERES*, série Géographie, n° 4, 1980. En collaboration avec M Ben Romdhane. P

o **Présentation sommaire de trois zones industrielles.** Communication au IV Colloque de Géographie Maghrébine, Ceres, Tunis. pp: 7-45 in *Cahiers du Ceres*, série Géographie, n° 4, 1980. P.

PUBLICATIONS

المنشورات

1 – OUVRAGES (10)

الكتب

* 2014 : *Réseaux & flux : approche topo-fonctionnelle*. CPU, Tunis, 319p.

* 2012 : *La fracture territoriale. Dimension spatiale de la Révolution tunisienne*, Wassiti Editions, Ibraz, Perspectives, 262p.

* 2012 : *Modèles de localisation des activités économiques et de l'interaction spatiale*. CPU, 299p.

* 2010 : *Statistique & Analyse des Données*. CPU, 337p.

* 1998 : *Repères pour l'analyse de l'espace*. Cahiers du Ceres, 20, 459 p.

* 1997 : *Développement régional, rural et local*. Cahier du Ceres, Série Géographique, 16, 351p.


* 1992 : *Société, espace et développement en Tunisie*. PUT, FSHS, série Géo, vol xxvii, Tunis, 262p.

- * 1992 : *L'organisation de l'espace en Tunisie. Production et reproduction ?* PUT, FSHS. Série Géo, vol xxviii, Tunis, 270p
 * 1992 : *L'aménagement de l'espace en Tunisie. La reproduction ou l'alternative ?* PUT, FSHS, Série Géo, vol xxix, Tunis, 267 p,
 * 1980 : *Transport et organisation de l'espace : Chemin de fer et espace ne Tunisie.* PUT, FLSH. 452p.



2 – OUVRAGES DIRIGES ET/OU COORDONNES (2)

- * 1998 : *Quelques aspects du développement régional et local en Tunisie.* Cahiers du Ceres, série Géographique n° 20, 245 p. (Direction et coordination).
 * 1993 : *L'espace : Concepts et approches.* Direction et coordination. Actes des travaux du Groupe de Recherches sur l'Espace (GREES) en 1991. Publications de la Faculté des Sciences Humaines & Sociales, 153 p.



Séminaire Espace FSHS 1993 Développement régional et local 1998


3 – OUVRAGES COLLECTIFS (6)

المؤلفات الجماعية

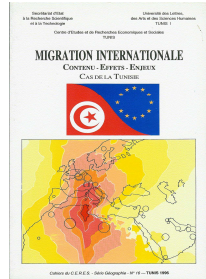
2012 : تونس 2040 . مساهمة في تجديد المشروع الحضائي التونسي . جمعية نادي محمد علي للثقافة العمالية - مركز محمد علي للبحوث والدراسات والتكوين، د. الجنوب. الحركة الحداثية والمسألة المجالية، ص 161-229

- * 2012 : **Tunisie 2040. Le renouvellement du Projet moderniste tunisien.** Acmaco-Cemaref. Sud Editions, 553p. « Le mouvement moderniste tunisien et la question spatiale », pp: 175-253.
 * 1992 : *Manuel de Géographie, Première Année Secondaire.* En collaboration avec A Bousnina, A Cherif, A Oueslati, N Ferchichi. Chapitres relatifs à la ville, l'industrie, l'énergie et les matières premières, et les services. 2 et 3 Edition en 1993 et 1997.


- * 1996 : *L'émigration extérieure. Contenu, Evolution, enjeux*. *Cahiers du Ceres*, Série Géographique, en collaboration avec Azzam Mahjoub.
- * 1987 : *Dictionnaire de Géographie Français-Arabe*. FNTETE (Beït Hikma)-Faculté des Sciences Humaines & Sociales, 418 p. Collectif, (2 édition 1996). 2 ème édition 1996 FSHS.
- * 1980 : *Tunis, Evolution et fonctionnement de l'espace urbain*. Ouvrage collectif avec P Signoles, J.M Miossec et H Dlala, ERA 706-CNRS-Tours, CIUEM-Poitiers, 258p.




Ouvrage sur Tunis 1980
1980



Etude CEE-CERES
1996



2^{ème} édition du Lexique
1987



Manuel 7ème année
1993




Tunisie 2040 – Acmaco
2012


4 – ETUDES (4)

الدراسات

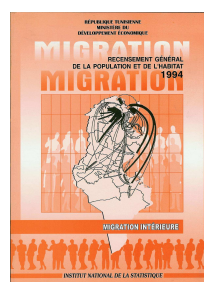
- * 1998 : *Migration intérieure*. INS, Recensement Général de la Population et de l'Habitat, 1994. (Rédaction du Rapport). Publiée par l'INS avec de légères modifications, Fascicule *Migrations*, *Publiée*
- * 1996 : *Femmes et enfants de Tunisie, à la croisée des chemins. Analyse de la situation des femmes et des enfants en Tunisie*. UNICEF, Rapport établi pour le compte de l'UNICEF Tunisie. 103 pages Mai 1996.
- * 1996 : *Migration intérieure et développement régional en Tunisie*. Etude stratégique, Ministère du Développement Economique/Institut National de la Statistique. Chef de projet de l'étude, modélisation des flux migratoires, fondements de la migration, développement régional et rural, espaces migratoires, emploi, activité et migration, impacts, effets et articulations, perspectives, problématique et recommandations... Rapport Final, Avril 1996. 310 p, Annexe méthodologique et statistique 262p, Annexe Cartographique 227p. Note de synthèse 32 p.
- * 1995 : *Migration intérieure et développement régional en Tunisie*. Etude stratégique. Rapport intermédiaire, Juillet 1995, 525p + cartes hors texte. Chef de projet de l'étude, modélisation, développement régional et rural, espaces migratoires, emploi et migration, effets et perspectives. Ministère du Développement Economique, Institut National de la Statistique.
- * 1995 : *Migration intérieure et développement régional en Tunisie*. Etude stratégique. Note 1: Programme et plan de travail, février 1995, 28 p. Note 2: Bibliographie sommaire. Mars 1995, 40p. Note 3 : Modélisation des échanges migratoires inter-régionaux. Avril 1995 46 p. Note 4 : Le développement régional: indicateurs, mesure, évolution, déterminants. Mai 1995. 50p. Note 5 : Note de synthèse du Rapport Intermédiaire, Juillet 1995, 47 p. Ministère du Développement Economique/Institut National de la Statistique.
- * 1992 : *Les courants migratoires dans le Sud et le Sud Est de La Méditerranée en direction de l'Europe. Le cas de la Tunisie*. Rapport au CEE. Ceres en collaboration avec Azzam Mahjoub. Etude publiée par le CERES, *Cahiers du CERES*, *Publiée*




Rapport CEE-CERES
1992



Rapport MDE-INS
1996



Publ INS : Migration
1998



Rapport UNICEF
1996

4-RAPPORTS (3)

التقارير

- *1997 : *La Tunisie à l'orée du XXIème Siècle*. Rapport pour l'Institut Tunisien des Etudes Stratégiques (ITES), 15 p.
- *1994 : *Note relative au Fonds National de Solidarité (FNS)*, CERES. 9p. Texte remanié et publié dans *Développement régional, rural, régional. Cahiers du Ceres*, Série Géographique n° 17, 1996. Publié
- *1990 : *Note préliminaire relative au développement du Grand Tunis pour le VIII° Plan: "Quelques éléments de réflexion pour le VIII° Plan de Tunis"*. CGDR, Août, 5p. Min. Plan-CGDR. Texte remanié et publié dans *Développement régional, rural, régional. Cahiers du Ceres*, Série Géographique n° 17, 1996. *La Capitale. Développement et aménagement*. CGDR, Préparation du VIII° Plan. Août 1990. Texte remanié et publié dans *L'aménagement de l'espace en Tunisie. L'alternative ou la reproduction*. FSHS, 267p. Publié

5-ARTICLES (111)

المقالات

Pour le texte des articles, voir le site personnel <http://amorbelhedi.unblog.fr>

2017

- * **La pertinence de la région en période de transition démocratique en Tunisie**. A paraître au Canada en 2017
- * **Territoire, développement territorial, géogouvernance**. A paraître dans la Revue de l'IRA, Mednine, en 2017

2016

- * **Maillage administratif régional et régionalisation en Tunisie : continuité et rupture**. A paraître dans la Revue Tunisienne de Géographie, n° 24, 23p.
- * **Les limites en géographie. Pertinence et limites d'un concept et d'une pratique**. Texte publié in « La question des limites en Géographie. Structures, dynamiques et enjeux ». Actes du VIII Colloque du Département de Géographie, Faculté des Lettres, des Arts & des Humanités (FLAH), Université de Manouba. 1-2 mars 2013. Riahi H et Hanafi A (édit). 2016, pp.8-35
- * **Aménagement du territoire et régionalisation dans une Tunisie en pleine transition démocratique en Tunisie**, in *Global-Local Forum*, in *Global-Local Forum. Newsletter n° 8*, 4 février 2016.
http://www.global-local-forum.com/pages.asp?ref_page=10850

2015

- * **L'espace tunisien. Structuration et tendances récentes : Coeurs, façades et marges**, pp: 293-341. in Etudes d'histoire, géographie et civilisation. Mélanges offerts aux professeurs Mounira Remadi Chapoutot et Abdallah Cherif. Textes réunis par Mongi Bourguou. CPU, ENS,
- * **La dimension géo-stratégique de la région**. Publiée in Echos 2015, n12, CEFAD (Centre de Formation et d'Appui à la Décentralisation, Ministère de l'Intérieur), pp 3-18. Communication faite au Colloque International " Quelle régionalisation dans les pays du Maghreb ?", 9-10 décembre 2013, Hôtel Diplomat, Tunis. Unité de Recherche Droit et Gouvernance (URDG), Faculté de Droit et des Sciences Politiques de Tunis, Association Tunisienne des urbanistes, (ATU), Direction Générale des Collectivités Locales (Ministère de l'Intérieur).

2014

- * **Décentralisation, aménagement du territoire et démocratie locale en Tunisie**. Défis et enjeux. pp ; 157-170 in « La décentralisation et la démocratie locale. Enjeux et perspectives. Colloque international, Hammamet 30 juin-2 juillet 2011. CEFAD (Centre de Formation et d'Appui à la Décentralisation », Ministère de l'intérieur. 296p.

- المسألة المجالية في تونس اليوم. – مركز التكوين ودعم الامركزية. وزارة الداخلية Echos مجلة أصداء ، عدد 9 – ص 16-24

2011

- ° **La question du développement régional et local. Quelques éléments de réflexion**. Attariq Aljadid, n° 226, du 09 au 15 avril 2011, p. 4-5.
- ° **The spatial influence of Tunisian cities via the diffusion of innovative multi-site companies**. Cybegeo. Traduction de l'article paru en 2007 (Le rayonnement spatial des villes tunisiennes à travers la diffusion des entreprises multi-établissements pour l'innovation. *Cybergeo, Revue Européenne de Géographie*, 2007, n°372, 30p, 16-04-2007). <http://cybergeo.revues.org/24872>

2007

- ° **“Les villes intermédiaires en Tunisie. Quelques éléments de problématique** ». pp : 55-85 in *Villes*

intermédiaires dans le monde arabe. Coordination Sid-Ahmed SOUIAH, *Cahier du GREMAMO*, 19, Lab Sedet-CNRS, Univ Paris VII, 221p

° « **Le rayonnement spatial des villes tunisiennes à travers la diffusion des entreprises multi-établissements pour l'innovation** ». *Cybergeo, Revue Européenne de Géographie*, 2007, n°372, 30p, 16-04-2007. Pour afficher le texte de Cybergeo : <http://cybergeo.revues.org/5607>

2006

° « **Territoires, appartenance et identification. Quelques réflexions à partir du cas tunisien** ». *L'Espace Géographique*, 2006, n° 4, pp: 308-314.

2005

* « **Introduction** » à l'ouvrage « *Le gouvernorat de Mahdia. Patrimoine, environnement et développement* ». Conseil Régional du Gouvernorat de Mahdia, Municipalité de Mahdia, ASM de Mahdia. (Dir. de H Labaied), pp : 9-15, 369-376 et 247-252

° « **Conclusion** » de l'ouvrage *Le gouvernorat de Mahdia. Patrimoine, environnement et développement*. Conseil Régional du Gouvernorat de Mahdia, Municipalité de Mahdia, ASM de Mahdia. (Dir. de H Labaied), pp : 9-15, 369-376 et 247-252

° « **Rapport de synthèse** » du Séminaire « *Le gouvernorat de Mahdia. Patrimoine, environnement et développement* ». Conseil Régional du Gouvernorat de Mahdia, Municipalité de Mahdia, ASM de Mahdia. (Dir. de H Labaied), pp : 9-15, 369-376 et 247-252 (en arabe).

° « **Résumé et Recommandations** » du Séminaire. *Le gouvernorat de Mahdia. Patrimoine, environnement et développement*. Conseil Régional du Gouvernorat de Mahdia, Municipalité de Mahdia, ASM de Mahdia. (Dir. de H Labaied), pp : 9-15, 369-376 et 247-252 (en arabe).

* « **La dynamique économique régionale en Tunisie. Analyse structurelle-résiduelle** ». *Revue Européenne de Géographie, Cybergeo*, 310, 09/05/2005, 17 p. <http://cybergeo.revues.org/3376>

* « **Différenciation et recomposition de l'espace urbain en Tunisie** ». 2005, pp 21-46 in "Villes arabes en mouvement", *Cahiers du GREMAMO*, n° 18, Coordination de Sid-Ahmed SOUIAH, Labo SEDET-CNRS, Université Paris VII-Denis-Diderot, 265 p.

2004

* « **Le découpage administratif en Tunisie** ». pp: 340-360 in *Aménageurs et aménagés en Algérie. Héritages des années Boumediene et Chadli*. L'Harmattan, IGAT-Théma-Urbama, Histoire et Perspectives Méditerranéennes. pp 419p, Paris. Direction de A Bendjelid, J Cl Brûlé et J Fontaine. Texte d'une communication à Oran.

* **الهجرة والتنمية الجهوية والمحلية**. مداخلة في ندوة الهجرة وتأثيرها على التنمية المستدامة. المرصد الجهوي للتنمية. ولاية المهدية 27 ماي 2004. ص. وقع نشر عدة أجزاء هذه المداخلة في البوابة **MyPortail** يوم 18 نوفمبر 2004 في "المنبر Tribune" <http://www.myportail.com/tribune>

* « **Migration et développement régional et local** ». Communication dans le colloque "la migration et son impact sur le développement durable", L'Observatoire Régional du développement, Gouvernorat de Mahdia. 27 mai 2004, 16p, ronéo (en arabe). Texte publié en grande partie dans le Portail MyPortail le 18/11/2004 dans la rubrique "Tribune". Cliquer sur le mot Portail ou Tribune pour visualiser le texte publié.

° « **Quelques problématiques du développement régional** ». Article paru dans *Attariq al-Jadid*, Juin 2004. En arabe, Texte publié en intégralité sur le Portail : <http://www.myportail.com> (27/09/2004)

□ **عض إشكاليات التنمية الجهوية**. الطريق الجديد ، جوان 2004- ص. 17-19

° « **La faute à la démographie** ». Article paru dans le Journal *Le Quotidien* en mars 2004. Cf. <http://www.lequotidien-tn.com>. Texte publié aussi sur MyPortail dans la rubrique Tribune : <http://www.myportail.com> (23/09/2004)

° « **Le système urbain tunisien : analyse démo-fonctionnelle sur la base de la loi Rang-Taille** ». *Cybergeo, Revue Européenne de Géographie*, n° 258, 09/02/2004, pp: 1-22, 22p. Pour visualiser le texte intégral : <http://cybergeo.revues.org/3877>

° « **Quelques problématiques du développement régional** ». in *ATTARIQ aljadid* (en arabe), juin 2004 □ **عض إشكاليات التنمية الجهوية**. مجلة الطريق الجديد - جوان 2004

2003

° « **Le statut de la géographie. De l'espace de synthèse à la synthèse de l'espace** ». in "Une géographie au temps du Monde : postures intellectuelles pour une géographie tunisienne", Actes du Colloque de Géographie, 1-2-3 mars 2001, Département de Géographie. FLSH de Sousse. Textes réunis par R Lamine 467p, pp: 145-156. htm

° « **Préface** » à l'ouvrage de T Belhareth 2003, "Transport et structuration de l'espace tunisien" FSHS, Tunis.

2002

° « **A propos de la loi rang-taille. Les impasses d'une mauvaise interprétation** ». in *Revue Tunisienne de Géographie*, RTG, 32, 2001, pp : 7-24

° « **Du lieu.... au territoire. Des trajectoires, des enjeux** ». pp 13-43, in *Connaissances et pratiques des milieux et territoires*. III Colloque du département de géographie, F.S.H.S, Tunis 9-11 mars 2000. Publications de l'ENS.335 p + 74 p en arabe.

2001

° « **Les facteurs socio-économiques de la migration** ». pp: 233-254, in *Population et développement en Tunisie. La métamorphose*. Dir de J Valin et Th Locoh. Ceres Editions, 801p.

° « **Mobilité et migration de la population** ». Séminaire IPALMO, Hôtel Mechtel, 2000. Texte publié dans *Les Annales de l'IPALMO*, 2001, 539p, *Systèmes de protection sociale dans le Bassin Méditerranéen. Etude de cinq pays*. pp : 379-397, Texte en français, traduit et publié en arabe sous le titre :

° « **Quelle régionalisation pour la Tunisie ?** » pp. 196-206, in Conseil de l'Europe : *Autonomie locale et régionalisation en Méditerranée*. Actes, Séminaire International, Rabat, 2-3 Décembre 1999, Etudes & Travaux, n° 67, 246 p.

حركة وهجرة السكان. ص. 379-379 في أنظمة الحماية الاجتماعية في حوض البحر المتوسط. دراسة لخمس بلدان. حوليات البحر المتوسط - IPALMO – European Commission. 2001. 539 ص، □ونس .

2000

° « **Littoralisation et mondialisation. Etat des lieux et enjeux** ». *RTG*, 30, pp 9-50.

° « **La mondialisation et les régions périphériques : intégration ou désintégration ? Le cas de la Tunisie** ». Pp : 109-129, in *Les espaces périphériques au Maroc et au Maghreb à l'heure de la mondialisation*. Université Med V-Agdal, FLSH, Rabat, Colloques & Séminaires n° 88, édit par M Berriane et P Signoles. Rabat, 380p. Communication au Séminaire tenu les 29-30 octobre à Rabat (Maroc), FLSH, Université Med V Agdal.

° **Quelle régionalisation pour la Tunisie ?** Communication au Séminaire international "Autonomie locale et régionalisation en Méditerranée", Rabat (Maroc). Conseil de l'Europe, Congrès des pouvoirs locaux et régionaux de l'Europe, Ministère de l'Intérieur du Maroc, 2-3 décembre 1999.

Texte Publié pp: 197-206 in "Autonomie locale et régionalisation en Méditerranée", Actes. Editions du Conseil de l'Europe, 2000, Etudes et Travaux n° 67, 248p, Strasbourg, France.

1999

° « **Les niveaux de développement en Tunisie : Analyses comparatives de trois méthodes classificatoires** ». *Revue Tunisienne de Sciences Sociales* (RTSS), 119, pp11-38.

° « **Les disparités spatiales en Tunisie. Etat des lieux et enjeux** ». *Revue Méditerranée*, 1999, n° 1-2, pp : 63-72.

° « **Les facteurs socio-économiques de la migration** ». Chap.7, in *Population et développement, Tunisie*. INED-FNUAP-MDE. A paraître en 2000 (prévu pour 1998).

1998

° « **Les niveaux régionaux de développement socio-économique en Tunisie** ». pp: 15-78 in *Quelques aspects du développement régional et local en Tunisie, Cahiers du Ceres*, série Géographie 20. (Communication au Séminaire du Mechtel, novembre 1997, Programme PNM "Développement Régional", CERES).

° « **Introduction : Développement régional et local** ». pp 9-14, in *Quelques aspects du développement régional et local en Tunisie, Cahiers du Ceres*, série Géo 20.

° « **En guise de conclusion : de la nécessité de multiplier les éclairages et de changer les échelles** ». pp 223-233 in *Quelques aspects du développement régional et local en Tunisie, Cahiers du Ceres*, série Géographie 20.

1997

° « **Réflexions générales sur les objectifs et la méthodologie du séminaire "villes et développement"** ». pp 36-38. in *Villes et développement*. Actes du séminaire 3-4 Déc 1995. *Villes et territoires méditerranéens*.

° « **Remarques générales sur la problématique du séminaire** ». pp 70-72, in *Villes et développement*. Actes du séminaire 3-4 déc 1995. *Villes et territoires méditerranéens*.

° « **Migration et changements sociaux** ». *Actes du IX° Colloque de l'Association Maghrébine d'Etudes de la Population - AMEP*, 1997, Tome 2, pp: 497-505. Communication au Colloque AMEP, Hammamet, 12-15 Décembre 1995.

° « **Migration intérieure et développement régional** », in *Développement régional, rural, local*. 1997, Cahiers du Ceres, Série Géographique, n° 17, pp: 199-219. Texte original remanié, paru dans "Migration intérieure et développement régional". Etude stratégique, MED-INS, 1996. Direction de A Belhedi.

1996

- ° « **L'émigration extérieure à Mahdia-Chebba** », in *Migration, impact socio-économique. Cahiers du Ceres*, série géographique 15, 91-113.
- ° « **Migration extérieure et changements sociaux en Tunisie** », in *Migration, impact socio-économique. Cahiers du Ceres*. Série Géographique 15, 39-45
- ° « **L'émigration extérieure : mobilité, réajustement socio-spatial et reproduction de l'ordre spatial** », in *Migration, impact socio-économique. Cahiers du Ceres*. Série Géographique 15, 47-57.
- ° « **Les transferts des migrants tunisiens** », in *Migration, impact socio-économique. Cahiers du Ceres*. Série Géographique, 15, pp 59-76.
- ° « **L'aménagement du territoire entre le discours et la pratique** ». *Revue Tunisienne de Géographie*, RTG, 1995, 27, pp 9-35.
- ° « **Les villes intermédiaires en Tunisie** ». in *Cahiers de la Méditerranée*, 50, Tome 1, pp: 81-103. Centre de la Méditerranée Moderne et contemporaine, Université Nice-Sophia Antipolis.
- ° « **Stratégies et contre-stratégies communautaire, étatique et individuelle aux prises des problèmes de développement à Souk Lahad (Nefzaoua)** », in *Les oasis au Maghreb, mise en valeur et développement. Cahier du CERES*, Série Géographique, 12, pp: 229-245.
- ° « **Le Fonds National de Solidarité** », le 26-26. in *Développement régional, rural, local, Cahiers du Ceres*, 1996, n° 17, pp: 329-344.
- ° « **Littoralisation et mondialisation. L'état des lieux et les enjeux** ». *Revue Tunisienne de Géographie*, RTG, 30, pp: 9-52.
- ° « **Quelques éléments de réflexion sur le fait migratoire dans le Nord Ouest** », Publié dans "*Développement régional, rural, local*", *Cahiers du Ceres*, Série Géo, n° 17, pp: 228-237.

1995

- ° « **Espace et transaction sociale. Rapport du social à la matérialité** ». *Cours Publics*, n°2, pp: 39-50. Faculté des Lettres & des Sciences Humaines de Manouba. Communication au cours du mois de Ramadhane 1999 à la Faculté.

1994

- ° « **L'inégal développement régional en Tunisie : Accumulation spatiale et littoralisation** ». *Cahiers de la Méditerranée*, 1994, 49, Numéro spécial : *La Tunisie : une dynamique de mutation*. pp: 133-159.
- o « **La littoralisation ou l'ordre spatial de l'extraversion** ». pp: 50-78 in *Géographie et Développement*, n°12-13. Communication aux Journées Géographiques de l'AGT.
- o « **Quelle ville ?** » pp: 121-130, *Géographie & Développement*, n°12-13. Communication aux Journées Géographiques de l'AGT 1992,
- o « **Migrations intérieures, intégration et dynamique urbaine** ». *Cahiers de l'IREP*, n° 10, Ministère du Plan et du Développement Régional, pp : 55-78.

1993

- o « **L'urbanisation en Tunisie : Croissance urbaine, structuration hiérarchique et contenu fonctionnel** ». *Revue Tunisienne des Sciences Sociales* 112, pp : 11-50. Tunis.
- o « **Les facteurs d'organisation de l'espace national tunisien** ». pp: 113-124 in *L'Espace Géographique*, n° 2.
- o « **L'espace : Banalisation, pluralité ou catégorie globalisante** », Introduction » à "*L'Espace : Concepts et approches*", pp : 7-9, FSHS, 153p.
- o « **L'espace géographique : de l'absolu au relatif** ». pp: 11-29 in *L'espace, concepts et approches*. FSHS, 1993
- o « **De l'espace** ». pp: 141-151 in *L'espace, concepts et approches*. FSHS, 153p.
- o « **De l'urbain en Tunisie. La ville : difficultés de mesure et essai de définition** ». *Cahier/Discussion Paper* 25-93, Série recherche, 11 p. Villes et Développement, Groupe interuniversitaire de Montréal.
- o « **Où va le système urbain tunisien ? Une analyse prospective topodynamique** ». Luc-Normand TELLIER et Amor BELHEDI. *Cahier/Discussion Paper* 24-93, Série recherche, 63 p. Villes et Développement, Groupe interuniversitaire de Montréal.
- ° « **De la crédibilité de l'approche quantitative dans l'étude des phénomènes géographiques** ». 1993, en arabe. Club de Géographie, *Bulletin* n° 5, pp: 11-20.

مدى مصداقية المنهج الكمي في دراسة الظواهر الجغرافية - نادي الجغرافيا عدد 5 ص 11-20

1992

- o « **Le système urbain tunisien : croissance et structuration hiérarchique** ». pp: 177-191 in *Revue Tunisienne de Géographie*, n° 21-22.

- o **"La géographie, de l'écologisme à l'éco-développement"**, pp: 17-35 in *"L'environnement dans la science géographique"* Cahiers du CERES, Série Géographie, n° 7.
- o **"Rapport de synthèse du séminaire"** pp: 317-327 in *"L'environnement dans la science géographique"*, in Cahiers du CERES, Série Géographie, n°7.
- o **« Urbanisation, polarisation et développement régional »**. Communication au séminaire "Urbanisation et développement régional", CERES-FKA, Tunis, Sept 1991. pp: 111-143 in *Revue Tunisienne des Sciences Sociales*, n° 110.
- o **« Urbanisation et développement régional : Quelle articulation ? »**. Rapport de synthèse du séminaire "Urbanisation et développement régional", CERES-FKA, Tunis, Sept 1991. pp: in *Revue Tunisienne de Sciences Sociales*, n° 110.
- o **« La Capitale. Développement et aménagement »**. Texte élaboré pour le CGDR pour le X° Plan en août 1990, remanié et publié dans *L'aménagement de l'espace en Tunisie. L'alternative ou la reproduction*. FSHS, 267p, pp: 243-248 : "Quelques éléments de réflexion pour le développement et l'aménagement de la Capitale : les onze points".

1991

- o **« Les petites et les moyennes villes en Tunisie »**. V° Colloque de la ville de Séfrou (Maroc), 25-28 Avril 1991, 26p (en Arabe). المدن الصغيرة والمتوسطة بالبلاد التونسية. pp: 142-167 in *La ville moyenne au Maghreb. Enjeu de la décentralisation et du développement local*.
- o **« La géographie arabe au IX° et X° siècles »**. pp: 51-56, in *Etudes Orientales*, n° 9-10, Genève.
- o **« Industrie et espace en Tunisie »**. pp: 7-45 in *Géographie et Développement*, n° 10. Communication aux Journées Géographiques de l'AGT, mai 1990.

1990

- o **« Pour une nouvelle méthode de partitions en classes : la méthode des seuils »**. in *R.T.G.*, n° 19-20, pp: 15-44.
- o **« Espace et société en Tunisie : Développement, organisation et aménagement de l'espace en Tunisie depuis 1956 »**, pp: 9-54 in *RTG*, n° 18.
- o **« La Tunisie entre la centralisation et la littoralisation »**. Communication au colloque de Marseille : *L'espace régional méditerranéen : Développement littoral, Développement intérieur*, 17-19 mai 1990, 20p, in *Cahiers du GRERBAM*, n° 2, Pau.

1989

- o **« Le découpage administratif en Tunisie »**. pp: 3-25 in *Revue de Géographie du Maroc*, Vol 13, n° 2, série 2

1988

- o **« Transports urbains et transferts méthodologique »**. Communication aux 16° Journées Géographiques de l'AGT, 20-21 Décembre 1985, ENIT, Tunis. pp: 121-136 in *Revue Tunisienne de Géographie*, n° 16.

1984

- o **« Réseaux et flux de transport »**, pp: 12-21 in *Le Mensuel*, n° 3.

1983

- o **« L'espace : subjectivité et perception. Contribution à l'étude de la perception de l'espace »**. In *Géographie et Développement*, n° 4, pp.7-37.
- o **« Différenciation sociale de l'espace urbain: le cas de Tunis »**. pp: 25-52 in *Etudes Méditerranéennes*, n° 5 (Tours, Poitiers).

1982

- o **« Le programme de développement rural : les illusions et la réalité »**. pp: 9-45 in *R.T.G.*, n° 7.
- o **« La simulation : une méthode d'expérimentation en sciences humaines, le cas des réseaux de transport »**. *Revue Tunisienne de l'Équipement*, n° 35.
- o **« Bibliographie sélective sur le transport et la circulation en Tunisie. »** pp : 89-103 in *Géographie et Développement*, n°3.
- o **« Méthodologie d'approche des déséquilibres régionaux »**. 8° Journées Géographiques de l'AGT, 25 décembre, ENS, Tunis. Publiée dans les *Actes des Journées Géographiques de l'AGT*

1980

- o « **Théorie de l'accessibilité urbaine : un outil pour l'aménageur** ». pp: 28-39 in *Revue Tunisienne de l'Equipement*, n° 32. Texte scanné
- o « **L'industrie manufacturière dans l'agglomération tunisoise : Contribution à l'étude d'une évolution 1967-1978** », pp: 9-39 in *Revue Tunisienne de Géographie*.
- o « **La circulation routière et l'organisation de l'espace : les zones d'influence et les niveaux de trafic** ». pp: 133-141 in *Revue Tunisienne de Géographie*, n° 5.
- o « **L'industrie manufacturière en Tunisie 1973-1978** ». pp: 7-45, in *Géographie et Développement*, n° 2 (en Arabe) 1978-1973: *الصناعة التحويلية بالبلاد التونسية*.
- o « **Le plan directeur des transports terrestres : Présentation et évaluation** ». pp: 43-54 in *R.T.G.* n° 6.
- o « **L'industrie tunisoise** ». . pp: 277-341 in *Cahiers du CERES*, série Géographie, n° 4. En collaboration avec M Ben Romdhane. Communication au IV Colloque de Géographie Maghrébine, CERES, Tunis, 1976.
- o « **Présentation sommaire de trois zones industrielles** ». Communication au IV Colloque de Géographie Maghrébine, Ceres, Tunis. pp : 7-45 in *Cahiers du Ceres*, série Géographie, n° 4.

1979

- o « **Crise urbaine et urbanisme** », pp 21-28, in *Revue Tunisienne de l'Equipement*, n° 30.
- o « **L'espace tunisois : Organisation, fonctionnement et structure typique** », pp: 9-39 in *R.T.G.* n°4.
- o « **Les transports terrestres et l'organisation de l'espace en Tunisie** », pp:7-46 in *Géographie et Développement*, n° 1. En collaboration avec R. Lamine.
- o « **Les déplacements urbains tunisois : Génération, répartition modale et distribution spatiale** ». pp: 47-76 in *Géographie et Développement*, n° 1.

1978

- o « **Le piéton et la ville** ». pp: 6-15 in *Art, Architecture et Aménagement*, n° 2.
- o « **Géographie et développement** », pp:18-20 in *Art, Architecture et Aménagement*, n° 3. Communication à une Table-Ronde de l'AGT, Club Tahar Haddad.
- o « **Politique et aménagement urbain** », pp:43-55 in *L'aménagement urbain*, Pub de l'AGT. Communication aux Journées Géographiques de l'AGT.

1977

- o « **Transport et environnement** ». pp: 68-73 in *L'environnement*, Pub de l'AGT. Communication aux Journées Géographiques de l'AGT.

Comptes Rendus d'ouvrages (21)
2015

- **Le Sahara. Barrières ou Pont.* Marc Côte. Méditerranée, 2014. Presses Universitaires de Provence, Université Aix-Marseille, 158p. in *Revue Tunisienne de Géographie*, 2015, 43, pp: 111-117.
- **Rivages d'Europe. Personnalité et avenir d'un continent ouvert.* L'Harmattan, Coll. Territoires de la Géographie, 2013, 856 p. in *Revue Tunisienne de Géographie*, 2015, 43 pp: 105-109.

2004

- ° *L'urbanisation au Maghreb. Le langage des cartes*, Vanessa Rousseaux. Publication de l'Université de Provence. 2004. 254p. *RTG*, 33, pp: 172-174

2001

- ° *Douz, la ville des Merazig.* Vincent Bisson, 2000, 119 p. in *RTG*, 32, pp. 144 - 147. Texte scanné
- ° *Le tournant géographie. Penser l'espace pour lire le monde.* Belin, 2000, 400 p. Jacques Lévy, in *RTG*, 32, pp148 - 151.

1992

- o *Nouvelle géographie et la Suisse et des Suisses.* J.B. Racine et C Raffestin. Payot, Lausanne, Coll. Territoires, 2 Vol, 623p in *RTG*, n° 21-22, pp: 218-219.

1988

- o *Spatial statistic and models.* C.L Gaile et C.J Willmott (Editors) 1984, Theory and Decision Library, vol 40. D Reidel Publishing Cy, 484 p. in *RTG*, n° 14, pp: 187-188.

o *Le territoire des Beni-Zid : Modes de production et organisation de l'espace en zone aride*. Salah Majri. 1982, Thèse de 3^e cycle, Université de Montpellier III, 375p + Annexes. in *RTG*, 14, pp: 189-191.

1984

o *"The socio-professional characteristics of the residents of central Tunis"*. H Abichou, A Findlay et R Paddison 1981. Occasional Papers Series, n° 7, 56p, Geography Department Glasgow University. in *RTG*, n° , pp: 141-144.

1982

° *Restructuration de Ettadhamen et Douar Hicher : Avant rapport Sommaire*. Ministère de l'Habitat/UCP - District de Tunis 179p + Annexes. pp: 119-122 in *RT.G.* , n° 8.

1980

o *La métallurgie de transformation soussienne ou le poids écrasant de la grande entreprise : Etude de Géographie industrielle*. N Mzoughi, Mémoire de CAR, ENS, 139p + 62 p annexes. pp: 71-73 in *Géographie et Développement*, n° 2.

o *Le macroscopie, vers une vision globale*. Joël de Rosnay, coll. Seuil, 305p. pp:74-79 in *Géographie et Développement*, n° 2.

1979

o *A propos du Recensement des Etablissements privés de l'INS, Cas de l'agglomération de Tunis*. pp: 135-139, in *R.T.G.* n°4.

o *L'écologie : utopie ou réalité ? Qu'est ce que l'écologie ? Capital, travail et environnement*. L Conti. 1978, P.Coll. Maspéro, 160p. *RTG*, 4

° *Ecologie et politique*. A Gorz/M Bosquet, 1978, Seuil, Coll. Points. pp: 81-83 in *R.T.G* n° 4.

o *Introduction à l'analyse de l'espace*. 1977 M.F Ciceri, B Marchand et S Rimbart. Edition Masson, 173p. Coll Géographie Appliquée. pp: 86-91 in *R.T.G* n° 4.

o *Les transports routiers inter-urbains en Tunisie littorale*. R. Lamine, Thèse de 3^e cycle Paris IV, 341p, pp: 91-93 in *R.T.G* n° 4.

o *Evolution portuaire dans les pays en voie de développement : l'exemple du système portuaire péruvien*. IHEAL, I.G Montpellier, 91p. pp: 89-90 in *Géographie et Développement*, n° 1.

o *Méthodes de recherches en géographie par les outils quantitatifs*. Mohamed Ali Omar Alfarrar, 1978. Agence de Publications, Koweït, 351p, pp: 29-35 in *Géographie et Développement*, n° 1. (en Arabe).


مناهج البحث في الجغرافيا بالوسائل الكمية

o *L'aéroport de Tunis-Carthage : Etude de géographie des transports*. Mémoire de Car, FLSH, Mneja, 148p. pp: 91-92 in *Géographie et Développement*, n° 1.


1978

o *Les politiques agricoles : idées fausses et illusions*. 1972, J. Klatzman, 224p coll. Sup., L'Economiste. pp : 61-62 in *Art, Architecture et Aménagement*, n° 3.


Participations à diverses publications




III Col Départ de Géographie




Ouvrage collectif CEPED



Ouvrage IPALMO traduit en arabe



Etude INRS Montréal



Prog Med-Campus-CERES

Articles publiés dans différentes Revues....



Publications sur le Web, Webographie (8)

Global-Local Forum 2016

* **Aménagement du territoire et régionalisation dans une Tunisie en pleine transition démocratique en Tunisie**, in *Global-Local Forum*. in *Global-Local Forum. Newsletter n° 8*, 4 février 2016.

http://www.global-local-forum.com/pages.asp?ref_page=10850

Tribune du Portail : MyPortail 2004 (3) <http://www.myportail.com/tribune>

- | | |
|--|------------|
| 1- Démographie & développement | 23/09/2004 |
| 2- Migration et développement régional et local | 27/09/2004 |
| 3- Quelques problématiques du développement régional | 18/11/2004 |

Revue Européenne de Géographie Cybergeog (4) <http://cybergeog.revues.org>

* **2011 : The spatial influence of Tunisian cities via the diffusion of innovative multi-site companies**. Cybergeog. Traduction de l'article paru en 2007 (Le rayonnement spatial des villes tunisiennes à travers la diffusion des entreprises multi-établissements pour l'innovation. *Cybergeog, Revue Européenne de Géographie*, 2007, n°372, 30p, 16-04-2007). <http://cybergeog.revues.org/24872>

* **2007 : Le rayonnement spatial des villes tunisiennes à travers la diffusion des entreprises multi-établissements pour l'innovation**. *Revue Européenne de Géographie, Cybergeog*, 2007, n°372, 30p, 16/04/2007. <http://cybergeog.revues.org/5607>

* **2005 : La dynamique économique régionale en Tunisie. Traits et tendances. Analyse structurelle-résiduelle**. *Revue Européenne de Géographie, Cybergeog*, 2005, n° 310, 09/05/2005, pp 1-17 : <http://cybergeog.revues.org/3376>

* **2004 : Le système urbain tunisien. Analyse hiérarchique démo-fonctionnelle sur la base de la loi Rang-Taille**. *Revue Européenne de Géographie, Cybergeog*, 2004, n° 258, 09/02/2004, pp 1-17 : <http://cybergeog.revues.org/3877>

Publications On line après publication sur papier

* **Quelques problématiques du développement régional. 2004.** Texte publié partiellement dans ATTARIQ aljadi, 27, 17-19, juin 2004. Publié intégralement après dans le site tunisien "[MyPortail/Tribune](http://www.myportail.com) : MyPortail/Tribune, ATTARIQ aljadi 2004, n°27, Juin, pp : 17-19.

http://www.myportail.com/Etudes_recherches_developpement_economique_social.php

* **Territoires, appartenance et identifications. Quelques réflexions à partir du cas tunisien 2006.** L'Espace Géographique. 2006, n 4, pp : 310-316, <http://www.cairn.info/revue-espace-geographique-2006-4.htm>
L'Espace Géographique Territoires, appartenance et identification. Quelques réflexions à partir du cas tunisien. L'Espace Géographique. 2006, n° 4,

* **Les facteurs d'organisation de l'espace national tunisien. 1993.** L'espace Géographique 1993, 2, pp: 113-124.
http://www.persee.fr/web/revues/home/prescript/article/spgeo_0046-2497_1993_num_22_2_3154

* **La faute à la démographie 2004.** Publié in le journal «Le Quotidien», en mars 2004. Publiée dans le Portail: [MyPortail](http://www.myportail.com), بوابتي, la rubrique Tribune

http://www.myportail.com/Etudes_recherches_developpement_economique_social.php

Le Quotidien La faute à la démographie? Journal [Le Quotidien](http://www.lequotidien-tn.com) en mars 2004, <http://www.lequotidien-tn.com>. Texte publié aussi sur MyPortail <http://www.myportail.com> (23/09/2004 cf, ci dessus : http://www.myportail.com/Etudes_recherches_developpement_economique_social.php), repris par Tunisia today en 2014.

* **Quelle régionalisation pour la Tunisie? 2006.** Communication au Séminaire international « Autonomie locale et régionalisation en Méditerranée », Rabat (Maroc). Conseil de l'Europe. Congrès des pouvoirs locaux et régionaux de l'Europe, Ministère de l'Intérieur du Maroc, 2-3 décembre 1999

Texte Publié, pp:197-206, in « Autonomie locale et régionalisation en Méditerranée », Actes du Séminaire international Rabat (Maroc) 2-3 décembre 1999. Congrès des pouvoirs locaux et régionaux de l'Europe. Editions du Conseil de l'Europe, 2000, Etudes et Travaux n° 67, 248p, Strasbourg, France.

الهجرة والتنمية الجهوية والمحلية. مداخلة بالمرصد الجهوي للتنمية بالمهدية

Texte publié dans MyPortail/Tribune.

http://www.myportail.com/Etudes_recherches_developpement_economique_social.php

* **Méditerranée Les disparités spatiales en Tunisie. Etat des lieux et enjeux, 1999, Méditerranée 1-2, pp: 63-72**

* **L'espace Géographique Les facteurs d'organisation de l'espace national tunisien.** Année 1993 Volume 22 Numéro 2 pp. 113-124

* **Cahiers de la Méditerranée L'inégal développement régional en Tunisie : Accumulation spatiale et littoralisation.** Année 1994 Volume 49 Numéro 1 pp. 133-156

* **Cahiers de la Méditerranée Les villes intermédiaires en Tunisie. Place et dynamisme.** Année 1995 Volume 50 Numéro 1 pp. 81-103

Les villes intermédiaires en Tunisie. Place et dynamisme. Cahiers de la Méditerranée, 1995, vol. 50, n° 1, pp: 81-103. http://www.persee.fr/docAsPDF/camed_0395-9317_1995_num_50_1_1139.pdf

Publications sur le portail « Academia »

Près de 120 communications et articles publiés sont sur le site de Academia

<https://voila.academia.edu/AmorBELHEDI>

Amor Belhedi sur quelques sites du Net

[Google](#)
[Google scholar](#) [A Belhedi](#)
[Google Scholar](#) [Amor Belhedi](#)
[Google-Books](#)
[Wikipédia](#)
[Biographie de Amor Belhedi](#)
[الكتاب الرقمي](#)
[Site de Kuttab Kebili](#)
[Biographie](#)
[Amazon](#)
[Idref/Agence Bibliographique de l'Enseignement Supérieur\(France\)](#)
[Géographie de la ville en guerre. Blog de Benedicet Tratnjek](#)
[L'Université d'Etat de Haiti](#) (Cours de Jean-François Tardieu)
[Cyclopaedia](#)
[Revue du CGDR 2013](#)
[Article Epistémologie de la Géographie dans Wikipedia](#)
[GeoProdig](#)

RECHERCHES & TRAVAUX NON PUBLIES (7)

1997

° **Mondialisation économique et régulation urbaine en Tunisie.** Communication au Colloque d'URBAMA "Politiques, instruments et acteurs de l'aménagement urbain dans le Monde Arabe" 24-25 Octobre 1996, Tours, France.

1994

o **Les petites villes en Tunisie.** 30p, Travail élaboré dans le cadre du Projet GREPVIT (FNRS-CNRS) et BEPV (FNRS). Article qui a été rédigé pour paraître dans les Cahiers d'URBAMA, (11p).

◦ L'action rurale en Tunisie.

o **La Tunisie entre la centralisation et la littoralisation.** Communication au colloque de Marseille : "L'espace régional méditerranéen: Développement littoral, Développement intérieur", 17-19 mai 1990, 20p, in Cahiers du GRERBAM, n° 2, Pau

◦ La différenciation de l'espace urbain en Tunisie.

1986

° L'emprise foncière urbaine.

1981-82

o Gouvernorat de Mahdia : Système urbain, développement et aménagement dans le gouvernorat de Mahdia.

1979

Les coûts de déplacements urbains à Tunis. Ronéo, non publié, 16 p.

Tableau Récapitulatif des Publications & Communications par année et type

A : Article, C : Communication, CR : Compte rendu, E : Etude, En : Entretien, O : Ouvrage, OC : Ouvrage collectif, OD : Ouvrage dirigé, PE : Publication électronique, R : Rapport.

[illegible]

2012	1	1			2		2			
2011	5	2	2	1						
2010	3				1					
2009										
2008	3									
2007	1		2	1						
2006	1		1							
2005			6	1						
2004	1		9	4						1
2003	1		1							
2002	1		2							
2001	2		4							2
2000	3		3							
1999	3		3							
1998	3		3		1	1		1		
1997	1		4		1				1	
1996	2		10				2	2		
1995	3		1							
1994	2		4						1	
1993	4		8			1				
1992	3		6		3		1	1		1
1991	5		3							
1990	1		3						1	
1989	3		1							
1988			1							2
1987							1			
1986										
1985	2									
1984			1							1
1983			2							
1982	3		4							1
1981										
1980			7		1		1			2
1979			4							9
1978	2		3							1
1977	1		1							
1976	2									
Total	72	3	108	8	11	2	7	3	3	22

DIRECTION & ENCADREMENT DES RECHERCHES

I - Travaux soutenus

I.1 - Thèse de Doctorat d'Etat (1)

- **Les systèmes de transport en Tunisie.** *Taoufik Belhareth. 2000*

I.2 - Thèse de Doctorat, nouveau régime (9)

- 1 - **Les centres secondaires de Tunis.** *Mme Najet Hamzaoui-Oueslati (juin 1998)*
- 2 - Métro léger et urbanisation dans l'agglomération de Tunis. *Mme Naima Lachter (en arabe, Décembre 1999).* المترو الخفيف والتحضر في مدينة تونس.
- 3 - Les villes et leurs rôles dans l'organisation spatiale dans le gouvernorat de Kasserine. *Hassen Hermassi (en arabe, 1999).* المدن ودورها في التنظيم المجالي في ولاية القصرين.
- 4 - **Le tertiaire supérieur et l'organisation de l'espace à Sfax.** *Frej Fakhfakh (1994)*
- 5 - Migration et développement au Yémen*. *Mohamed Abdallah Ben Thaalab (1995).* en arabe. الهجرة والتنمية باليمن
- 6 - Tourisme et différenciation socio-spatiale de l'espace urbain à Nabeul-Hammamet; *Naim Ghali. en arabe, mai 2004.* السياحة والتباينات الاجتماعية والمجالية للمجال الحضري في نابل-الحمامات
- 7 - *L'espace social dans le centre de Sfax : Organisation et pratique spatiale.* *Dalel Hamza. (en arabe, 19 juin 2010).* المجال الاجتماعي بمركز مدينة صفاقس : التنظيم والممارسات المجالية.
- 8 - *La pauvreté à Nouakchot : Etude de géographie sociale.* *Med O. Abeïd (en arabe Novembre 2013).* الفقر في مدينة انواكشوط - دراسة في الجغرافيا الاجتماعية
- 9- *Santé et espace dans le grand Tunis.* *Tahar Dhahbi. 419 ص + ملاحق. (en arabe) .-2015.* الصحة والمجال باقليم تونس الكبرى

I.3 - Diplôme de Recherches Approfondies DRA - thèse de 3° cycle (1)

- La dynamique industrielle à Sfax*. 1994. *Ali Bennasr, Soutenu en 1994.* Faculté des Sciences Humaines & Sociales de Tunis

1.4 - Master / Mastère (5)

- 1 - La dynamique urbaine dans la bande littorale de Menzel Temime. *Slim Osmane (en arabe, décembre 2007).* الدينامية الحضرية بالشريط الساحلي لمنزل تميم
- 2 - L'espace social dans la Ville de Sidi Bouzid. *Khedija Nouha Ftini (en arabe, janvier 2008/2005).* المجال الاجتماعي بمدينة سيدي بوزيد
- 3- L'espace social de la ville de Jendouba : Organisation et dynamique. *Hala Abidi, 24 février 2010 (en arabe)* المجال الاجتماعي لمدينة جندوبة : التنظيم والدينامية :
- 4- Les espaces suburbains : l'exemple de Rades (en arabe). *Zohra Louati, samedi 22 mai 2010.* المجالات الضاحوية : مثال رادس
- 5-2013 المجال الاجتماعي لمدينة الشابة - سمية الشريف

I.5 - Co-direction de thèses en Architecture et Urbanisme (1)

- 1- Analyse morphologique et typologique d'un bourg du Sahel : Hammam Sousse*. *B Bhouiri et Skandrani. ITAUT, 192p. 1981*
- 2- Habitat rural approprié à Kairouan*. *Ali Selmi, ITAUT, 84p + Annexes. 1982.*

I.6 - Diplôme d'Etudes Approfondies (DEA) (6)

- 1 - Centralité et tourisme à Sousse*. *Slim Gahbiche. 1995-1997 (soutenu en décembre 1997).*
- 2 - L'habitat spontané à Sousse. Les stratégies et les intervenants*. *Hedia Lasmer. 1996-1998. (en arabe, Soutenu en 1998).*
- 3 - Les relations entre Menzel Jemil et menzel Abderrahmane et Bizerte*. *Hechmi Gharselli. 1996-1998. (Soutenu en 1998, 140 p).*
- 4 - L'affinage du centre européen de Sfax* *Dalel Hamza (1998-2000), en arabe, Soutenu*
- 5 - Les effets de la métropolisation : le cas de Tebourba*, *Mourad Tourjemane (1998-2000). Soutenu*
- 6 - Le centre secondaire de Sakiet ez Zit*. *Sirine Djemel (1999-2000). Soutenu*

I.7 - Certificat d'Aptitude à la Recherche (CAR) FLSH (1984-1986), FSHS (1989-1993) (10)

- 1 - *Le port de Tunis-la Goulette: Fonction commerciale et triptyque portuaire**. *Abdelkerim Salem. FLSH, 316p + Annexes. 1984*
- 2 - *Les transports en commun et la ville : le cas de Tunis**. *Taoufik Belhareth, FLSH, 304p. 1984*
- 3 - *Système de transport et organisation d'un espace insulaire : le cas de l'île de Jerba**. *Amor Hadjam. FLSH, 305p. 1986*
- 4 - *Le faubourg de Bab Souika : Tissue urbain, contenu social et organisation de l'espace**. *Ali N Toumi, FLSH, 271p. 1986*
- 5 - *Etude du Centre d'une ville moyenne : Kasserine. Contenu, organisation et évolution**. *Najet Hamzaoui. 212p. 1989*
- 6 - *La petite ville et l'organisation de l'espace rural : Etude de cas, Menzel Chaker**. *Ali Bennasr, 122p. 1989*

- 7 - *Etude géographique des principaux ports koweïtiens**. Zeid Al Menifi, FSHS, 145p. 1992, en arabe
 8 - *Projet d'aménagement des berges du lac de Tunis**. Naïma Lachtar, FLSH, 130p. 1992, en arabe
 9 - *Chenquit : Etude géographique**. Ahmoud Ould Ahmed Talmoud. 1993, en arabe
 10 - *La petite ville et son espace : cas de la ville de Hencha**. (en arabe), Amel Bahloul. 1993

I.8 - Stages dirigés au District de Tunis (1976 - 1978) (3)

- 1 - *La zone industrielle de la Cherguia*. Abdellatif Alouane et Abdelhamid Zinelabidine, 31 p. ENIT 1976
 2 - *La rue Al Kasba : Etude d'une rue de l'axe Est-Ouest du Centre*. Ahmed Nahdi, 13p + Annexes. District de Tunis/CF/ET 244. ITAUT, 1977.
 3 - *Essais pour une tarification intégrée des transports en commun dans la ville de Tunis et ses banlieues*. Ezzeddine Abidi, 24p + Annexes. IHEC, 1978.

II - Recherches en cours

Thèse de doctorat (1)

المجال الاجتماعي الحضري بولاية جندوبة – هالة عبيدي : 2011- 2015

III - Recherches abandonnées, non soutenues

III.1 - Thèse de 3 cycle DRA (1)

La décentralisation industrielle (Mlle Hili)

III.1 – Doctorat (4)

- 1 - *Les petites villes dans le Kairouanais* (Hamda Hamdi)
 2 - *Le littoral et les pratiques spatiales dans l'agglomération de Sousse*. Slim Gahbiche (1998). Recherche abandonnée
 3 - *Polarisation et petites villes de la petite couronne de Tunis*. Mourad Tourjemane (2003). Recherche abandonnée
 4 - *La centralité dans le Grand Sousse*. Sirine Jemal (2006). Recherche abandonnée

III.4 – CAR (2)

- 1 - *Le système urbain du Nord Ouest*. (Allala Ghazzi)
 2 - *La croissance urbaine de Bèja*

III.3 – DEA (6)

- 1 - *Le quartier Er-Riadh (Sousse)*, Mme Oum Zine
 2 - *L'ensemble urbain de Manouba*, Mlle Raja Tlili
 3 - *Rades El Medina*
 4 - *Les villes nouvelles au Koweït*
 5 - *Le phénomène de City à Tunis* (Mohsen Mechichi)
 6- *La promotion immobilière et la dynamique urbaine à Tunis* (Mme Majda Chakroun), 2000

III.4 – Master (2)

- 1- *L'espace urbain à Metlaoui : l'organisation et le fonctionnement* (en arabe). Riadh Brahmi (2005)
 2- *Les acteurs de la dynamique urbaine de Sidi H'cine : Les stratégies et les pratiques*. Jamel Ben salah, (2007)

III.5 – Mémoire de Maîtrise (1)

Hammam Zriba

Tableau récapitulatif de l'encadrement des recherches des différentes formations

Niveau / Situation	Encadrement de la recherche		
	Recherches Soutenues	Recherches en cours	Recherches abandonnées
Stage (District de Tunis)	3		
Mémoire de Maîtrise	-		1
CAR	10		2
DEA	6		6
Master de Recherche	5		2

DRA, 3 cycle	1		1
Diplôme d'Architecture ITAUT	2		
Doctorat Nouveau Régime	9	1	4
Doctorat d'Etat	1		
Total	37	1	16

PARTICIPATION AUX JURYS

المشاركة في اللجان

Mémoire de Maîtrise (Président) (5)

- 1 - انتشار الأبار الخاصة في معتمدية دوز - منجي عبد الحفيظ - إشراف عدنان حيدر. 39 ص. 2002
- 2- التقسيم الإداري لولاية قبلي - محمد بنلطيف . إشراف عدنان حيدر - 38 ص. 2002
- La zone franche de Zarzis et ses effets. Ali Saadaoui. Direction de A Hayder. 2002.46 p. 3
- 4- النمو الحضري بمدينة سبيطلة (الوسط الغربي التونسي). يوسف الشهيبي. إشراف الصديق الفازعي . 2001. 45 ص
- 5- إستخدامات الأرض الحضرية بمدينة رأس الجبل. عماد بن عبيد . إشراف فوزي الزارعي. 2003. 51 ص

Rapport de stage (Président) (3)

- 1- متابعة انجاز مثال النهيئة العمرانية لبلدية أريانة. أنيس رمضان . إشراف حسن الطياشي - المؤطر عبد العزيز الحاج أحمد . 2002.52 ص
- 2- متابعة تهيئة المركز الحضري الشمالي - عفاف خليفي . إشراف حسن الطياشي . 56 ص . 2003
- 3- مشروع تهيئة ضفاف البحيرة الجنوبية وميناء تونس. إشراف حسن الطياشي . تأطير الهادي بلنكو. 2003. 66 ص

Mémoires du Certificat d'Aptitude à la Recherche (CAR) (3)

- 1- La Médina de Kairouan, étude de géographie urbaine. Tarek Barrak. /10/161992. Président. Dir M Jedidi
- 2- La perception du centre-ville tunisois. Abderrazak Samandi. 1980. Dir H Dlala, Président
- 3-La zone industrielle de Cherguia. Etude de géographie économique. A Bouzouita - 1980. CAR, FLSH, 150p + annexes + carte HT. Dir H Dlala, Président

Diplôme des Etudes Approfondies (DEA)

* DEA de Géographie (13)

- 1- La représentation chorématique, refexion simplifiée ou déformée de la réalité. Application à des cas sur l'espace tunisien. Adlen Hamdi. F.L Manouba, 2004, 181p. Président, Dir M Dhieb
- 2- La dynamique des occupations spontanées dans le secteur Sud Ouest de Tunis : Le cas de Sidi H'cine Sijoumi. Ali Herguem. 2005, FSHS. Dir A Hayder, Président
- 3- التوسع المجالي والنمو الديمغرافي وتطور الوظائف بالحامة. دراسة حضرية. فوزية الجريدي. ك ع إ - تونس. 1993 - 245 ص - إشراف رضا الأمين - رئاسة اللجنة.
- 4- التوسع الحضري السريع في السباسب العليا. مثال مدينة فريانة. دراسة جغرافية. ك ع إ - تونس. حسن الهرماسي. 1990. رئاسة اللجنة - إشراف حسونة المزابي.
- 5- الامتداد الحضري في إحدى ضواحي تونس الجنوبية: مثال الزهراء. ك ع إ ج - تونس. عماد البكاري. 1991 - إشراف محمد الجديدي - رئيس.
- 6- مدينة عين دراهم. دراسة في الجغرافيا الحضرية. ك ع إ - تونس. نور الدين المحيضي. - 239 ص + ملاحق - 10-19- 1991. إشراف محمد الجديدي - رئاسة اللجنة.
- 7- تطور النشاط السياحي بتوزر وتأثيراته الاقتصادية والحضرية والاجتماعية. فتحي بوليفة - 10-21- 1998 - 247 ص. رئاسة اللجنة - إشراف عبد الفتاح القاصح.
- 8- الانتشار الصناعي والزراعة بالقسم الشرقي من حوض قرنمبالية. دراسة في جغرافية الوسط المحلي. زين العابدين سعودي. ك ع إ - تونس. 2003 - 156 ص. إشراف عبدالله الشريف - رئاسة اللجنة.
- 9- تنظيم النقل الطرقي وتنظيم المجال بموينايا. سليمان ولد حاميدون. 2003 - 223 ص
- 10- أدفاق المرور بالعاصمة : مظاهر التركيز وأسباب الاختناق. منذر الشارف. كلية منوبة - 2005. - 126 ص - إشراف توفيق بالحارث - رئيس
- 11- دينامية المجال الصحي جهة القيروان أنموذجا - الطاهر الذهبي - 09-23- 2002 - 202 ص + ملاحق - إشراف الحبيب دلالة - رئيس.
- 12- الضاحية الجنوبية بحمام الشط. إبتهاال الرويسي - 12 12 - 2000. 234 ص- إشراف عدنان حيدر - رئاسة اللجنة.

*DEA de sociologie (1)

- الحركة الاسلامية وقضايا التنمية . بحث استطلاعي حول التجربة السودانية. علي سيف النصر- ك أ ع إ - تونس- 1989 - 179 ص. رئاسة اللجنة. إشراف عبد الباقي الهرماسي.

* DEA de Didactique (2)

- 1- Les puissances économiques à travers le programme scolaire et le guide méthodologique du professeur de 8 ° année de base. Didactique. Néziha Ferchichi. ISEFC, 30 novembre 2000. 139p , Rapporteur, Direction H Dlala
- 2- Les représentations des services chez les élèves. Etude didactique des enquêtes menées auprès des élèves de la 2ème année secondaire dans le gouvernorat de l'Ariana avant et après l'enseignement du thème : « la géographie des services ». ISEFC, Nabila Bouazza, 145p. Président, (Direction A Hayder)

Master (18)

- 1- Les acteurs de l'émigration à partir de Sayada : Réseaux et formes de mobilisation sociale. M Mandhouj, 28-04-2006, 171p. Président, (Direction R Lamine).
- 2- La dynamique des occupations spontanées dans le secteur sud ouest de Tunis : le cas de Sidi H'cine Séjourni ; 2005, Ali Harguam, 143p, 2005 ? Président, (Direction A Hayder). FSHS, Tunis
- 3- أوجه النمو الحضري بمدينة قفصة – العبد شكري – 2004 – 163ص – رئيس اللجنة – إشراف الحبيب دلالة.
- 4- الفاعلون في المجال الريفي واستراتيجيتهم تجاه التعصير مثال ريف حاجب العيون -شكري السباعي – 363ص – 2003-07-12 – إشراف رضا الأمين – رئاسة اللجنة.
- 5 - الحركية التجارية والفاعلون الإجتماعيون لمدينة بنقردان – 29-11-2007 – 290ص- وفاء مبارك – إشراف رضا الأمين – رئاسة اللجنة
- 6- الأسواق الاسبوعية وتنظيم المجال بولاية تطاوين – حسين الزطريني. 136ص – 12-02-2005 – إشراف عدنان حيدر – رئاسة اللجنة
- 7- النقل الطرقي وتنظيم المجال بالشمال الغربي التونسي هشام الحناشي - إشراف عبدالكريم سالم . ماجستير الاستشعار عن بعد ، الخرائطية ونظم المعلومات الجغرافية. كلية الآداب والفنون والإنسانيات بمنوبة (عضو) - 03/12/2009 - 137 ص
- 8 - الظاهرة الساحلية وتحولات المجال السكني والصناعي بضاحية المرقانية تحت تأثير الحوضرة : مقارنة خرائطية. محمد المناعي - 2010. رسالة ماجستير - كلية العلوم الانسانية والاجتماعية تونس- 166 ص. إشراف محسن ذياب.
- 9 – La relation entre le port de commerce de Rades et le Grand Tunis. 151p + annexes. Master de Télédétection, cartographie, systèmes naturels et aménagement. Option : Transport et aménagement. Anouar HECHMI., (direction de Abdelkrim Salem), Président. Mardi 05-mai 2009. Faculté des Lettres, des Arts et des Humanités
- 10 – التغيرات الاقتصادية والاجتماعية والمجال المحلي بالقسم الشرقي لجبل مطماطة. نعيمة التشيني- 170 ص – إشراف عدنان حيدر (رئاسة اللجنة) – 13 نوفمبر 2010
- 11- المتلوي : مدينة منجمية. مياسة معط الله، إشراف الحبيب دلالة، 2010 - 279 ص. (رئيس اللجنة)
- 12 – La localisation industrielle dans l'arrière pays de Tunis : exemple Jebel Ouest- Bir Mchergua. 2012 – Kaouthar Amdouni – Président, (direction de A Hayder)، en arabe – مثال جبل الوسط – بئر – مشاركة – كوثر العمودني، 152ص. (إشراف عدنان حيدر) 2012.
- 13- حوض الشغل الصناع لمنزل بورقصة. بسمة الرياحي الشمللي، 137 ص 14 نوفمبر 2013. إشراف عدنان حيدر ،(رئاسة اللجنة).
- 14- الديناميات الريفية المحلية بولاية سيدي بوزيد مثال : معتمدية الرقاب. كريم منصري 207 ص، إشراف الحبيب بن غربية. – رئيس اللجنة، 2014
- 15- الديناميات المجالية غرب مدينة سوسة : الفاعلون والتحولات الحضرية. عفيفة عمار – 2014 - إشراف رضا الامين، (رئاسة اللجنة) 2014
- 16- العلئلة والمجتمع والهجرة الخارجية بمدينة مساكين. مريم محجوب. إشراف حسن البويكري (رئيس اللجنة) – جوان 2014
- 17- رضا منصوري. الانتاج العقاري وتنظيم المجال في حمام معروف ومجاوراته بسوسة : الفاعلون والاستراتيجيات. إشراف مراد بن جلول – 2014 (رئيس اللجنة)
- 18- الديناميات الحرفية والصناعية بمنطقة الوطن القبلي وعلاقتها بالمجال. مثال صحناعات مواد البناء والأثاث. ميلود رحال - إشراف عدنان حيدر – 182 ص. 30 أكتوبر 2014. (رئيس اللجنة)

Master Spécialisé (2)

- 1- Elaboration d'un système d'Information Géographique sur l'architecture et l'urbanisme de la Médina de Tunis. Géomatique. Thameur Azouzi. FL Manouba, 2004, 156p + annexe 34p. Président
- 2- Conception et mise en œuvre d'un système de suivi de l'évolution urbaine : cas du Grand Tunis. Géomatique. F.LSH de Manouba, 2004, 128p + annexe, Fatma Soussi. Président, Direction Turki Yassine.

Master Professionnel LMD (1)

Praticabilité d'une Base de Données Urbaines des Plans d'Aménagement des localités rurales pour la création d'une zone industrielle El M'saadine, gouvernorat de Manouba. Olfa Labidi, Président du Jury, Direction Arar Hamza, Ghiloufi Jihène, 140 p, mars 2014.

Thèse de 3 cycle, Diplôme des Recherches Approfondies (DRA) (8)

- 1- Système de transport collectif et système spatial des grandes agglomérations tunisiennes. Tunis, Sfax et Sousse. DRA, T Belhareth. 1987 – 475 p (Rapporteur), Direction H Sethom, Président M Jedidi.
- 2- Les cités populaires programmées. DRA. Hassen Tayachi. Rapporteur. Direction H Sethom.
- 3- La région de Gafsa : problématique des fondements du développement. S Chandoul. FSHS, 1994. 370p. Rapporteur, Direction M Fakhfakh, Président : M Jedidi
- 4- الدينامية الحضرية والدور الاقليمي لمركز ولاية حديث بالشمال الغربي التونسي : مدينة سليانة. الصديق الفازعي. 2 ج. فيفري 1994. 525ص- تونس . مقرر – إشراف محمد الجديدي
- 5- تهيئة المجال الجغرافي في بلاد خمير. نور الدين المحيضي 346ص. 1999 . مقرر – إشراف محمد الجديدي
- 6- الأحياء العشوية باقليم تونس بين التهميش والاندماج. (أحياء التضامن – دوار هبشر – المنبيلة كنموذج). فضيلة الميعادي العلوي. ك ع ا ا . 1994 – 421ص . مقرر – إشراف محمد الجديدي
- 7- المجموعة الحضرية المكتنن- قصر هلال : الدينامية وتنظيم المجال. ك ع ا ا – 07 جويلية 2001. 2 ج. 566ص . مقرر – إشراف محمد الجديدي
- 8- التحولات الاقتصادية والاجتماعية والمجالية في المجال الانتقالي بين صفاقس والساحل. سالم شريحة. 2000 – 40 ص . مقرر – إشراف محمد الجديدي

Thèse de Doctorat Français (3)

- 1- Epistémologie et didactique de la ville. Etude à partir de la géographie scolaire tunisienne et des recherches en didactique de la géographie en France. Paris VII, 15-09-2003. (Rapporteur). Direction de R Knafo. Président Ch. Grataloup.
- 2- Une géographie nationale à l'heure de la mondialisation. L'exemple de la géographie scolaire tunisienne. Paris VII. 1998 A Ben Ahmed, 348p. (Rapporteur), Direction de Durand-Dastes. Président Ch. Grataloup.
- 3- Cartographie dynamique et investigation territoriale : Le cas du découpage administratif tunisien. Paris 7- D Diderot, 28 novembre 2008. Maher Ben Rebah. 336 p. (Rapporteur). Direction de CL Grasland et M Dhieb Présidente Ruffery.

Thèse de Doctorat (17)

- 1- Les quartiers périurbains du Grand Sfax : formation, fonctionnement et aménagement. A Baklouti, 16-04-2005, 470p (Rapporteur), Direction N Karray
- 2- Les processus d'urbanisation des petites villes à la grande périphérie de Tunis. ENAU, Hatem Kahloun, 02 février 2008, 445p + annexe np. (Président du Jury)
- 3- Périurbanisation et espace rural autour de Sfax. Hedi Ben H'med, 10 juin 2008, FSHS, Tunis, 673 p (Président du Jury). Direction A Cherif.
- 4- علي حسين محمد البار: مدن حضرموت ودورها في تنظيم المجال – اليمن. 11 فيفري 2006 – 404 ص إشراف الحبيب دلالة – رئاسة اللجنة.
- 5- التوسع الحضري بإحدى ضواحي تونس العاصمة. مثال إريانة الشمالية. 1999 – 436 ص – فوزي الزراعي – مقرر – إشراف محمد الجديدي.
- 6- التحضر غير القانوني ودوره في دينامية مدينة انواكشوط – السالك ولد مولاي ولد أحمد الشريف. 2007 – 508 ص. إشراف رضا الأمين – مقرر
- 7- المسألة العقارية والسكنية ودورها في تنظيم المجال الحضري بمدينة سيدي بوزيد. حسن النصيري. 29. انفي 2009 – 383 ص – إشراف الحبيب دلالة – (رئيس)
- 8- الضواحي الساحلية الجنوبية لتونس العاصمة من مقرين إلى برج السدرية : الدينامية وتنظيم المجال. 2009 – إشراف عدنان حيدر (رئيس).
- 9- Agriculture et dynamiques territoriales dans les marges sud du Sahel. Mohammed Cherif, Direction de Abdallah Cherif, (Président du Jury). Soutenance le samedi 18 septembre 2010.
- 10- Le transport urbain dans le grand Sfax. Utilisation d'un SIG pour son amélioration. Mongi Belarem, Direction de Mohsen Dhieb, (Rapporteur)
- 11- التحركات السكانية والديناميات الترابية بجنوب ولاية القيروان. شكري السباعي - إشراف رضا الأمين – (مقرر).
- 12- Organisation de l'espace et aménagement dans les îles Kerkennah – 06 juillet 2013, Mounira Tarchluna Kebaili - Président
- 13- الأوضاع العقارية وابعادها الترابية في أرياف ولاية سيدي بوزيد : الأطراف الفاعلة وأدوارها . خديجة نهى فتيني. 460ص. إشراف رضا الأمين. 2014. رئيس اللجنة.
- 14- الشبكات والممارسات الترابية للمهاجرين المساكين : التحركية من المحلي إلى الكلي. 2014، 738 ص. إشراف رضا الأمين. مقرر. 30 سبتمبر 2014
- 15- تربية الأبقار لإنتاج الألبان واللحوم وانعكاساتها المجالية بالسياسب العليا التونسية. 413 ص. إشراف عبدالكريم داود. رئيس. 2015
- 16- الأسواق الدورية وتنظيم المجال بالجنوب الشرقي التونسي. حسين الزطريني. إشراف عدنان حيدر. رئيس. سبتمبر 2015
- 17- الحركات الهجرية بموريتانيا م المحبوبي . إشراف محمد الجديدي. مقرر. (التاريخ ؟)

Après la retraite

18- L'avant-pays de Rades. Structuration et fonctionnement. Anouar Hechmi, lundi 05 décembre 2016 ?
Examineur

Thèse de Doctorat d'Etat (1)**دكتوراه الدولة**

مدينة الرياض الكبرى. دراسة في الجغرافيا الحضرية. بدر بن عادل الفقير – 1992 – 819 ص – مقرر – إشراف محمد الجديدي

Habilitation (13)**التأهيل**

1- Mohsen Dhieb	1996	Cartographie	
2- Moncef Ben Slimane	20-11-1996	Président	Urbanisme
3- Mohamed El Bahi	20-11-1996	Rapporteur	Urbanisme
4- Abdelfattah Kassah	21-06-1997	Rapporteur	Géographie rurale et agricole
5- Adnane Hayder	14-05-1998	Rapporteur	Géographie régionale
6- Abdallah Cherif	12-05-1999	Rapporteur	Géographie rurale et agricole
7- Med Naceur Omrane	01-06-2000	Rapporteur	Cartographie
8- Abdelkrim Salem	10-06-2000	Rapporteur	Transport
9- Ali Bennis	2007 ?	Rapporteur	Urbaine
10- Hassen Boubakri	30-06-2008	Rapporteur	Migration
11- Fadila Miaadi	2012	Rapporteur	Habitat spontané-foncier
12- Fezai Seddik	2013	Président	Géographie régionale
13- Mourad Ben Jalloul	28-09-2015	Rapporteur	Géographie urbaine

Après la retraite

14 – Hamadi Tizaoui

mardi 06 décembre 2016 ?

Président

Géographie industrielle

Tableau récapitulatif de la participation aux jurys de différentes formations

	Participations aux Jurys			Total
	Président	Rapporteur	Membre	
Mémoire de Stage	3			3
Mémoire de Maîtrise	5			5
CAR	3			3
DEA				13
[DEA Didactique Géo, ISEFC	1	1		2
DEA Sociologie, FSHS			1	1
Master de Recherche	18			18
Master Spécialisé Géomatique, FLAH Manouba	2			2
Master Professionnel Aménagement, Environnement & Géomatique, FSHS Tunis	1			1
DRA, 3 Cycle	-	8		8
Doctorat Nouveau Régime	10	7		17
Doctorat Français, Paris VII		3		3
Doctorat d'Etat		1		1
Habilitation	2	11		13
Total	58	31	1	90

Après la retraite (30-09-2015)

	Participations aux Jurys			Total
	Président	Rapporteur	Membre	
Doctorat Nouveau Régime			1	
Habilitation	1			
Total	1		1	2

Mise à jour : **23/11/2016**

Amor BELHEDI

Amor Belhedi

Buy

عبد الحادي